

Saison
2024



VOGELSBERGER VULKAN-EXPRESS

Die Buslinien mit Radtransport für jede Menge Freizeitspaß

Unterwegs an allen Wochenend- und Feiertagen vom 1. Mai – 27. Oktober 2024



INHALTSVERZEICHNIS

04 ALLGEMEINE INFORMATIONEN

12 FAHRPLÄNE

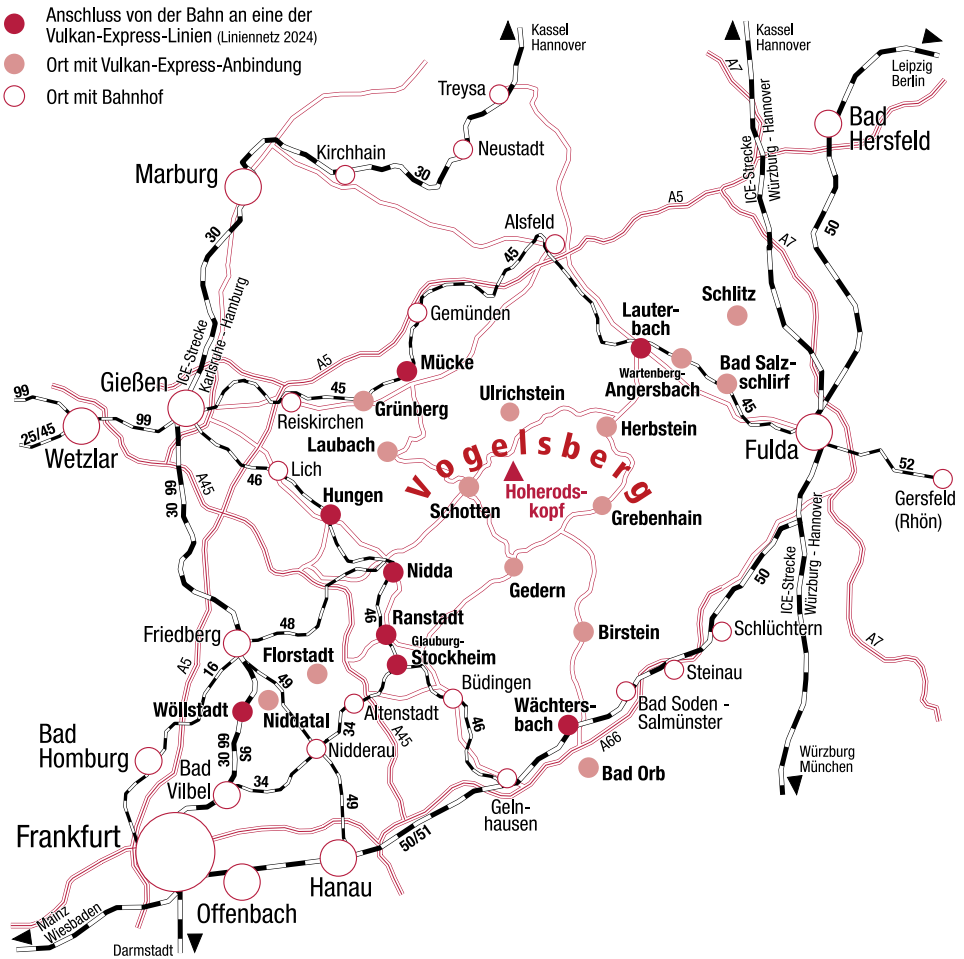
36 RADTOUREN

42 WANDERTOUREN

50 MEHRTAGESTOUREN

54 AUSFLUGSTIPPS

64 ÜBERSICHTSKARTE





VORWORT

Liebe Fahrgäste,

geht es Ihnen auch so? Kaum werden die Tage wieder länger und die Temperaturen milder, spürt man neue Lebensgeister und es zieht einen nach draußen in die Natur.

Wir freuen uns jedes Jahr auf diese Zeit, denn dann beginnt auch schon die neue Saison für den Vogelsberger Vulkan-Express. Unsere Busse mit Radtransport sind dann bereit, Sie von Mai bis Ende Oktober in unsere schöne Region zu bringen, damit Sie hier ihre Freizeit genießen und viele unvergessliche Erlebnisse sammeln können.

Die Vulkan-Express-Fahrpläne wurden für diese Saison nur gering überarbeitet. Es bestehen weiterhin gute Anschlüsse an die Bahnlinien, damit Sie für Ihre Tour das Auto auch einmal stehen lassen können.

Am 1. Mai feiern wir traditionell den Saisonstart der Vulkan-Express-Busse mit dem Vulkanfest auf dem Hoherodskopf. Wir laden Sie herzlich ein, hier die kulinarischen und kreativen Besonderheiten unserer Region zu entdecken. Alle Infos dazu finden Sie auf Seite 66.


In dieser Broschüre haben wir neben den Fahrplänen der Vulkan-Express-Busse und der Bahnlinien jede Menge Tipps zusammengestellt, wie Sie rund um den Vogelsberg Ihren Ausflug gestalten können.

Ich wünsche Ihnen dazu allzeit gute Fahrt



Ihr Volker Hofmann

Geschäftsführer der VGO Verkehrsgesellschaft Oberhessen mbH



DER VOGELSBERGER VULKAN-EXPRESS

Zahlreiche Orte – sechs Linien – ein Konzept: Die Busse des Vogelsberger Vulkan-Expresses bringen Jahr für Jahr zigtausende Ausflügler zu vielfältigen Freizeiterlebnissen in die Region Vogelsberg und Wetterau. Jeweils vom 1. Mai bis Ende Oktober nutzen Fahrgäste das praktische Angebot an allen Samstagen, Sonntagen und Feiertagen. So gelangen Sie nicht nur zu beliebten Ausflugszielen wie dem Hoherodskopf und dem Vulkanradweg. Auch erreichen Sie ganz einfach eine Vielzahl von interessanten Städten und Gemeinden, die der Vogelsberger Vulkan-Express verbindet.

Nur 1,5 Stunden dauert z.B. die Fahrt vom Frankfurter Hauptbahnhof bis Hartmannshain am Vulkanradweg und 2 Stunden zum Hoherodskopf – mit der Kinzigtalbahn und der Linie VB-95.

Der besondere Clou ist die Ausstattung der Busse mit Fahrradanhängern, die den Vogelsberger Vulkan-Express schon seit langem zu einem Erfolgsprojekt macht. Steigen Sie ein und lassen Sie sich davon im „Vulkan-Expretempo“ überzeugen!

DER VOGELSBERGER VULKAN-EXPRESS IM ÜBERBLICK

- verkehrt vom 1. Mai bis 27. Oktober 2024
- an allen Samstagen, Sonn- und Feiertagen
- öffentlicher Personennahverkehr – es gilt der RMV-Tarif
- kostenloser Fahrradtransport im Radanhänger

WUSSTEN SIE SCHON?

Für den Vogelsberger Vulkan-Express verantwortlich ist die Verkehrsgesellschaft Oberhessen (VGO). Partnerschaftlich mitfinanziert wird das Angebot vom Rhein-Main-Verkehrsverbund (RMV), dem Zweckverband Oberhessische Versorgungsbetriebe (ZOV) und der Kreisverkehrsgesellschaft Mainz-Kinzig (KVG). Auch die angeschlossenen Kommunen beteiligen sich an der Finanzierung.



EIN FAHRGASTFREUNDLICHES KONZEPT FÜR EINFACH PLANBARE AUSFLÜGE



Vulkan-Express zum
Hoherodskopf

Die Linien des Vulkan-Expresses sind im Prinzip normale ÖPNV-Linien – allerdings optimiert für die Planung von Freizeitaktivitäten in der Region Vogelsberg. Wer Lust auf Wandern, Radfahren oder einfach nur Sightseeing hat, fährt mit den Bussen zu entdeckungswürdigen Zielen in der ganzen Region. Das Fahrrad oder Pedelec fährt stets kostenlos im Radanhänger mit. So wird zum Beispiel mit der Linie VB-90 die Tourenplanung auf dem Vulkanradweg zum Kinderspiel. Mit den Linien VB-91, -92, -93, -94 und -95 erreichen Sie den Hoherodskopf – und damit den zweithöchsten Punkt der Vulkanregion.

ANMELDEN UND LOSFAHREN

Folgende Fahrgäste müssen sich im Vorfeld anmelden:

- Radgruppen ab 4 Personen
- Personengruppen ab 8 Personen
- Personen mit Pedelecs

Anmeldeschluss ist jeweils freitags bzw. am letzten Werktag vor Feiertagen um 13:00 Uhr.

Großgruppen ab 10 Personen melden ihre Fahrt mindestens eine Woche im Voraus an.

ANMELDUNG IN IHREM VGO-SERVICEZENTRUM

 ServiceZentrum

Bahnhofstraße 14 (im Bahnhof)

36304 Alsfeld

Tel.: 06631 9633-33

Hanauer Straße 22

61169 Friedberg

Tel.: 06031 7175-0



Unsere aktuellen Öffnungszeiten finden Sie auf www.vgo.de/kontakt

BITTE BEACHTEN SIE

- Fahrräder werden an allen **Bushaltestellen** ge- und entladen, die in den Fahrplänen mit  gekennzeichnet sind.
- Die Kapazität der Radanhänger ist begrenzt, daher ist die Anmeldung grundsätzlich immer empfehlenswert.
- Bei hohem Fahrgastaufkommen ist **wegen der zeitaufwändigen Fahrradverladung** mit Verzögerungen und Verspätungen zu rechnen.
- **Aufbauten** wie Spiegel, Packtaschen, Wimpel u. Ä. sind vor der Verladung vom Fahrgast selbst zu entfernen.
- **Tandems**, versicherungspflichtige **E-Bikes** und Fahrräder mit Hilfsmotor können wegen ihres hohen Eigengewichts bzw. ihrer Größe aus Sicherheitsgründen **nicht befördert** werden.
- **Kinderwagen und Rollstuhlfahrer** haben Vorrang bei der Beförderung. Im Einzelfall entscheidet das Fahrpersonal.
- **Pedelecs** werden **nur nach Anmeldung** befördert. Eine Mitnahme erfolgt nur, wenn der Akku vor der Verladung entfernt wurde und der Fahrgast dem Fahrpersonal beim Verladen behilflich ist. Hinweis: Pedelecs sind bei hängender Beförderung aufgrund ihres Gewichts anfälliger für Beschädigungen.
- **Radanhänger** werden nur im Rahmen vorhandener Kapazitäten (z. B. auf der Mehrzweckfläche im Bus) befördert.
- **Angemeldete Fahrgäste** werden vorrangig befördert. Bitte melden Sie sich bei Fahrtantritt beim Fahrer.
- Es gelten die allgemeinen Beförderungsbedingungen des RMV. **Generell gilt: Im Einzelfall entscheidet das Fahrpersonal. Es besteht kein Anspruch auf Mitnahme. Die Beförderung der Räder erfolgt auf eigene Gefahr. Für Schäden wird keine Haftung übernommen.**

FAHRKARTEN UND TARIFE



DIE PASSENDE FAHRKARTE FÜR IHREN AUSFLUG

Bei Fahrten mit dem Vulkan-Express gilt der Tarif des Rhein-Main-Verkehrsverbunds (RMV). Kinder bis einschließlich fünf Jahre fahren hier stets kostenlos mit. Und auch für die Mitnahme eines Fahrrads oder Pedelecs fallen keine Kosten an.

Beginnen Sie Ihre Fahrt im RMV-Gebiet, erwerben Sie einfach eine Karte für Ihre durchgehende Fahrt, zum Beispiel für die Strecke Frankfurt – Hoherodskopf.

Erhältlich sind RMV-Fahrkarten in den VGO-ServiceZentren, am Fahrkarten-Schalter, am Fahrkarten-Automaten, in der RMVgo-App als Handyticket und beim Fahrpersonal in den Bussen.

In den RMV-Nahverkehrszügen können Sie keine Fahrkarten erwerben, der Einstieg ist nur mit gültigem Ticket erlaubt. Hessentickets, Tages- und Gruppentageskarten – auch für Großgruppen ab 10 Personen – sind im Vorverkauf erhältlich.



RMV-PREISLISTE (alle Preise in Euro, gültig ab 1.1.2024)		PREISSTUFE						
		1	2	3	4	5	6	7
Einzelfahrkarte	Erwachsene	2,65	3,40	4,15	6,30	10,55	14,80	19,00
	Erwachsene (RMV-Sparpass)	2,00	2,55	3,10	4,70	7,90	11,10	14,25
	Kinder (6-14 Jahre)	1,55	2,00	2,45	3,70	6,20	8,70	11,20
Tageskarte	Erwachsene	5,15	6,65	8,10	12,30	20,60	28,90	37,10
	Erwachsene (RMV-Sparpass)	3,85	5,00	6,05	9,25	15,45	21,70	27,80
	Kinder (6-14 Jahre)	3,00	3,90	4,80	7,20	12,10	16,95	21,80
Gruppentageskarte (bis 5 Personen)	Erwachsene und/oder Kinder (6-14 Jahre)	8,80	11,40	13,60	20,60	35,10	40,50	51,50
Hessenticket (bis 5 Personen)	Erwachsene und/oder Kinder (6-14 Jahre)	41,00						



FAHRKARTENÜBERSICHT

RMV-EINZELFAHRKARTE

- für eine Person zum sofortigen Fahrtantritt, keine Rück- und Rundfahrten

RMV-TAGESKARTE

- für eine Person, gültig für beliebig viele Fahrten an einem Tag

RMV-GRUPPENTAGESKARTE

- die Tageskarte für bis zu fünf Personen

ANSCHLUSSFAHRKARTE

- für Fahrtziele außerhalb des Gültigkeitsbereichs Ihrer RMV-Zeitkarte

RHEINMAINCARD

- Ermäßigungen bei über 60 Freizeit- und Kultureinrichtungen, z. B. im Vulkaneum in Schotten oder in der Keltenwelt am Glauberg
- die Fahrt mit Bus und Bahn ist inklusive
- ausschließlich im Vorverkauf erhältlich, z. B. bei der VGO oder auf www.frankfurt-tourismus.de

Infos täglich rund um die Uhr in der **RMVgo-App** und am **RMV-Servicetelefon 069/24 24 80 24**.

HESSENTICKET

- für einen Tag gültig: Montag – Freitag ab 9.00 Uhr, Samstag, Sonn- und Feiertag ganztägig, jeweils bis Betriebsschluss
- für beliebig viele Fahrten innerhalb Hessens
- für bis zu fünf Personen
- gültig in allen Nahverkehrsmitteln (RegionalExpress, StadtExpress, Regional-Bahn, S-Bahn, U- und Straßenbahn, Bus, ALT) in Hessen

RMV-BONUSPROGRAMM

Mit online gekauften Fahrkarten auf www.rmv.de oder mobil über die RMVgo-App erhalten Sie Smiles: 1 Eurocent = 1 Smiles. Gesammelte Smiles können für Rabatt-Gutscheine eingelöst werden.

RMV-SparPass

Mit dem RMV-SparPass erhalten Sie einen Monat lang 25% Rabatt auf Kurzstrecken-, Einzel- und Tageskarten – für das gesamte RMV-Gebiet. Der RMV-SparPass kostet 10€.

PERSÖNLICHE BERATUNG

Lassen Sie sich in Ihrem VGO-ServiceZentrum beraten, siehe Seite 6. Die passende Fahrkarte zu Ihrer Fahrt finden Sie auch auf www.vgo.de.

**TIPP:**

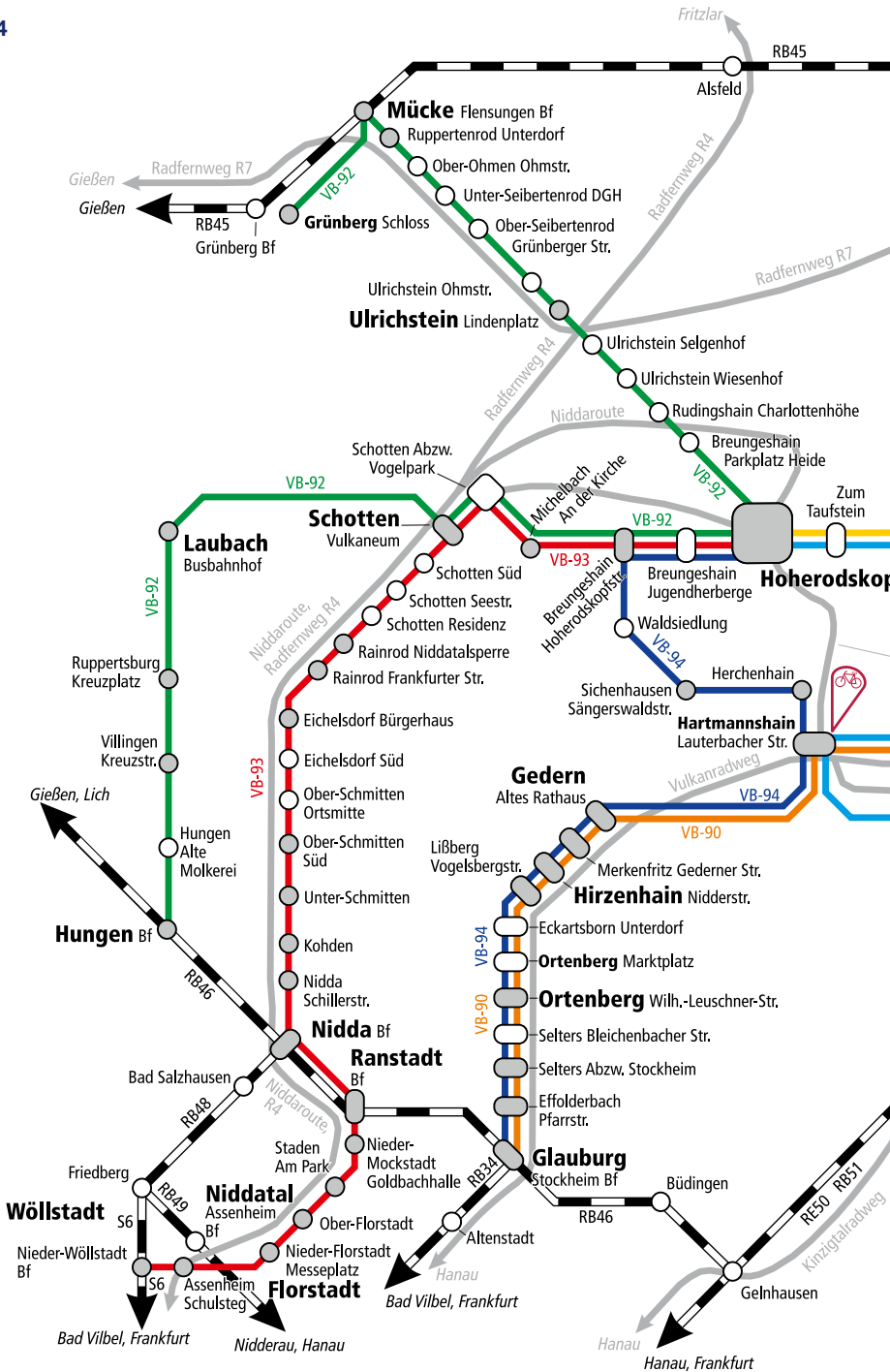
Für alle Fahrgäste ab 65 Jahren gibt es das Seniorenticket Hessen. Gültig ist es in ganz Hessen und Mainz – und zwar ganztägig an allen Wochenend- und Feiertagen. Zudem fahren Sie mit dieser persönlichen Jahreskarte auch werktags ab 9.00 Uhr. Das Seniorenticket Hessen kostet 365,00 Euro im Jahr – also 1 Euro pro Tag. Und in der Komfort-Variante ist sogar eine Mitnahmeregelung inbegriffen!

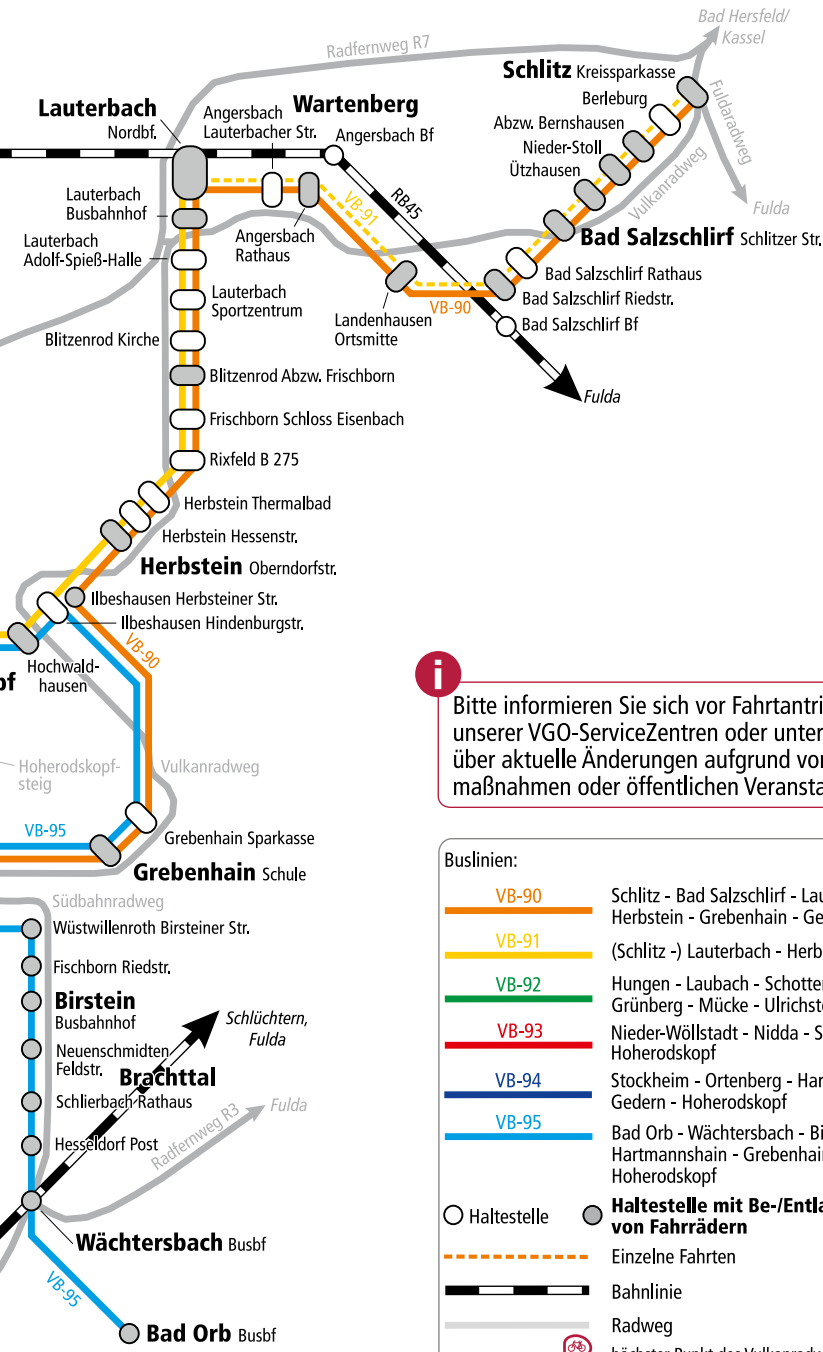
DAS DEUTSCHLANDTICKET:

Für 49,00 Euro im Monat können Sie mit dem Deutschlandticket sämtliche Nahverkehrsmittel in ganz Deutschland nutzen. Das Deutschlandticket gibt es nur als Abo. Es ist in den VGO-ServiceZentren sowie über die RMVgo-App erhältlich.

DIE VULKAN-EXPRESS-LINIEN

SAISON 2024





i Bitte informieren Sie sich vor Fahrtantritt in einem unserer VGO-ServiceZentren oder unter www.vgo.de über aktuelle Änderungen aufgrund von Straßenbaumaßnahmen oder öffentlichen Veranstaltungen.

Buslinien:

	VB-90	Schlitz - Bad Salzschlirf - Lauterbach - Herbstein - Grebenhain - Gedern - Stockheim
	VB-91	(Schlitz -) Lauterbach - Herbstein - Hoherodsk.
	VB-92	Hungen - Laubach - Schotten } Hoherodskopf Grünberg - Mücke - Ulrichstein
	VB-93	Nieder-Wöllstadt - Nidda - Schotten - Hoherodskopf
	VB-94	Stockheim - Ortenberg - Hartmannshain - Gedern - Hoherodskopf
	VB-95	Bad Orb - Wächtersbach - Birstein - Hartmannshain - Grebenhain - Hoherodskopf

Haltestelle Haltestelle mit Be-/Entladung von Fahrrädern
 Einzelne Fahrten
 Bahnlinie
 Radweg
 höchster Punkt des Vulkanradwegs, Abzweig zum Südbahnradweg & Hoherodskopfsteig



Stand: Februar 2024
 Änderungen vorbehalten
 © VGO 2024



		Samstag					Sonn- und Feiertag				
⊗ RB46 Gießen	ab	9.09	11.09	13.20	15.09	17.09		11.09	13.20	15.09	17.09
⊗ RB46 Glauburg-Stockheim	ab	10.14	12.14	14.16	16.16	18.14		12.14	14.16	16.16	18.14
⊗ RB46 Gelnhäusen	ab	9.45	11.45	13.45	15.45	17.45		9.45	11.45	13.45	15.45
⊗ RB46 Glauburg-Stockheim	an	10.33	12.33	14.33	16.33	18.33		10.33	12.33	14.33	16.33
⊗ RB34 Frankfurt (Main) Hbf	ab	9.46	11.46	13.46	15.46	17.46					
⊗ RB34 Bad Vilbel	ab	7.08	10.03	12.03	14.03	16.03	18.03	10.03	12.03	14.03	16.03
⊗ RB34 Glauburg-Stockheim	an	7.54	10.52	12.52	14.51	16.52	18.52	10.52	12.52	14.51	16.52
Stockheim Bahnhof ☺		8.30	11.00	13.00	14.55	16.55	18.55	8.30	11.00	13.00	14.55
Effolderbach Pfarrstraße ☺		8.33	11.03	13.03	14.58	16.58	18.58	8.33	11.03	13.03	14.58
Selters Abzw. Stockheim ☺		8.36	11.06	13.06	15.01	17.01	19.01	8.36	11.06	13.06	15.01
- Bleichenbacher Straße		8.37	11.07	13.07	15.02	17.02	19.02	8.37	11.07	13.07	15.02
Ortenberg Wilhelm-Leuschner-Straße ☺		8.38	11.08	13.08	15.03	17.03	19.03	8.38	11.08	13.08	15.03
- Marktplatz		8.39	11.09	13.09	15.04	17.04	19.04	8.39	11.09	13.09	15.04
Eckartsborn Unterdorf		8.42	11.12	13.12	15.07	17.07	19.07	8.42	11.12	13.12	15.07
Lißberg Vogelsbergstraße ☺		8.44	11.14	13.14	15.09	17.09	19.09	8.44	11.14	13.14	15.09
Hirzenhain Nidderstraße ☺		8.50	11.20	13.20	15.15	17.15	19.15	8.50	11.20	13.20	15.15
Merkenfritz Gedemere Straße ☺		8.53	11.23	13.23	15.18	17.18	19.18	8.53	11.23	13.23	15.18
Gedern Altes Rathaus ☺		8.58	11.28	13.28	15.23	17.23	19.23	8.58	11.28	13.28	15.23
Hartmannshain Lauterbacher Straße ☺		9.08	11.38	13.38	15.33	17.33	19.33	9.08	11.38	13.38	15.33
Grebenhain Schule ☺		9.16	11.46	13.46	15.41	17.41	19.41	9.16	11.46	13.46	15.41
- Sparkasse		9.17	11.47	13.47	15.42	17.42	19.42	9.17	11.47	13.47	15.42
Ilbeshausen Herbsteiner Straße ☺		9.23	11.53	13.53	15.48	17.48	19.48	9.23	11.53	13.53	15.48
Herbstein Oberndorfstraße ☺		9.31	12.01	14.01	15.56	17.56	19.56	9.31	12.01	14.01	15.56
- Hessenstraße		9.32	12.02	14.02	15.97	17.97	19.97	9.32	12.02	14.02	15.97
- Thermalbad		9.33	12.03	14.03	15.98	17.98	19.98	9.33	12.03	14.03	15.98
Rixfeld B 275		9.35	12.05	14.05	16.00	18.00	20.00	9.35	12.05	14.05	16.00
Frischborn Schloss Eisenbach		9.38	12.08	14.08	16.03	18.03	20.03	9.38	12.08	14.08	16.03
Blitzenrod Abzweig Frischborn ☺		9.40	12.10	14.10	16.05	18.05	20.05	9.40	12.10	14.10	16.05
- Kirche		9.41	12.11	14.11	16.06	18.06	20.06	9.41	12.11	14.11	16.06
Lauterbach Sportzentrum		9.42	12.12	14.12	16.07	18.07	20.07	9.42	12.12	14.12	16.07
- Adolf-Spieß-Halle		9.43	12.13	14.13	16.08	18.08	20.08	9.43	12.13	14.13	16.08
- Busbahnhof ☺		9.46	12.16	14.16	16.11	18.11	20.11	9.46	12.16	14.16	16.11
- Nordbahnhof ☺	an	9.52	12.22	14.22	16.17	18.17	20.17	9.52	12.22	14.22	16.17
⊗ RB45 Lauterbach (Hess) Nord	ab	10.05	13.05	15.05	17.05	19.05	20.37	10.05	13.05	15.05	17.05
⊗ RB45 Aisfeld (Oberhess)	an	10.18	13.18	15.18	17.18	19.18	20.51	10.18	13.18	15.18	17.18
⊗ RB45 Lauterbach (Hess) Nord	ab	10.04	13.04	15.04	17.04	19.04	21.09	10.04	13.04	15.04	17.04
⊗ RB45 Fulda	an	10.30	13.30	15.30	17.30	19.30	21.39	10.30	13.30	15.30	17.30
Lauterbach Nordbahnhof ☺	ab	9.52			16.17	18.17		9.52			16.17
Angersbach Lauterbacher Straße		9.57			16.22	18.22		9.57			16.22
- Rathaus ☺		9.58			16.23	18.23		9.58			16.23
Landenhausen Ortsmitte ☺		10.03			16.28	18.28		10.03			16.28
Bad Salzschlirf Rathaus		10.07			16.32	18.32		10.07			16.32
- Schlitzer Straße ☺		10.09			16.34	18.34		10.09			16.34
Ützhausen ☺		10.11			16.36	18.36		10.11			16.36
Nieder-Stoll ☺		10.13			16.38	18.38		10.13			16.38
Bernshausen Abzweig ☺		10.15			16.40	18.40		10.15			16.40
Schlitz Berleburg		10.18			16.43	18.43		10.18			16.43
- Kreissparkasse ☺		10.20			16.45	18.45		10.20			16.45

☺ = an diesen Haltestellen ist die Be- und Entladung von Fahrrädern möglich

SEV = Schienenersatzverkehr zwischen Gelnhäusen und Stockheim bis voraussichtlich 25.08.24, keine Fahrradmitnahme möglich

WEITERE FAHRTMÖGLICHKEITEN ENTLANG DES VULKANRADWEGS:

Auf dem Streckenabschnitt **Stockheim – Gedern** verkehrt montags bis freitags ganzjährig die Buslinie FB-22 (am Wochenende nur Anruf-Linien-Taxi ALT FB-21 ohne Fahrradmitnahme). Von **Gedern bis Lauterbach** ist ganzjährig die Linie 391 unterwegs (am Wochenende nur zwischen Lauterbach und Grebenhain als ALT ohne Fahrradmitnahme).

Die Linien FB-21, FB-22 und 391 führen keinen Radanhänger mit, daher ist eine Mitnahme von Fahrrädern im Bus nur im Rahmen vorhandener Kapazitäten möglich (ca. 2–3 Fahrräder). Kinderwagen und Rollstuhlfahrer haben Vorrang bei der Beförderung. Im Einzelfall entscheidet das Fahrpersonal.

Verkehrsgesellschaft Oberhessen mbH, ServiceZentrum,
Bahnhofstr. 14, 36304 Alsfeld, Tel.: 06631 9633-33

	Samstag						Sonn- und Feiertag						
Schlitz Kreissparkasse ☺	8.33	10.33			16.45		8.33	10.33			16.45		
- Berleburg	8.35	10.35			16.47		8.35	10.35			16.47		
Bernshausen Abzweig ☺	8.38	10.38			16.50		8.38	10.38			16.50		
Nieder-Stoll ☺	8.40	10.40			16.52		8.40	10.40			16.52		
Ützhausen ☺	8.42	10.42			16.54		8.42	10.42			16.54		
Bad Salzschlif Schlitzer Straße ☺	8.44	10.44			16.56		8.44	10.44			16.56		
- Rathaus	8.45	10.45			16.57		8.45	10.45			16.57		
- Riedstraße ☺	8.48	10.48			16.59		8.48	10.48			16.59		
Landenhausen Ortsmitte ☺	8.53	10.53			17.04		8.53	10.53			17.04		
Angersbach Rathaus ☺	8.58	10.58			17.08		8.58	10.58			17.08		
- Lauterbacher Straße	8.59	10.59			17.09		8.59	10.59			17.09		
Lauterbach Nordbahnhof ☺	an	9.07	11.07		17.14		9.07	11.07			17.14		
☉ RB45 Alsfeld (Oberhess)	ab	8.50	10.50	12.50	14.50	16.50	18.50	8.50	10.50	12.50	14.50	16.50	18.50
☉ RB45 Lauterbach (Hess) Nord	an	9.03	11.03	13.03	15.03	17.03	19.03	9.03	11.03	13.03	15.03	17.03	19.03
☉ RB45 Fulda	ab	8.33	10.33	12.33	14.33	16.33	18.33	8.33	10.33	12.33	14.33	16.33	18.33
☉ RB45 Lauterbach (Hess) Nord	an	8.59	10.59	12.59	14.59	16.59	18.59	8.59	10.59	12.59	14.59	16.59	18.59
Lauterbach Nordbahnhof ☺	ab	9.10	11.10	13.10	15.10	17.14	19.10	9.10	11.10	13.10	15.10	17.14	19.10
- Busbahnhof ☺		9.14	11.14	13.14	15.14	17.18	19.14	9.14	11.14	13.14	15.14	17.18	19.14
- Adolf-Spieß-Halle		9.16	11.16	13.16	15.16	17.20	19.16	9.16	11.16	13.16	15.16	17.20	19.16
- Sportzentrum		9.17	11.17	13.17	15.17	17.21	19.17	9.17	11.17	13.17	15.17	17.21	19.17
Blitzenrod Kirche		9.18	11.18	13.18	15.18	17.22	19.18	9.18	11.18	13.18	15.18	17.22	19.18
- Abzweig Frischborn ☺		9.19	11.19	13.19	15.19	17.23	19.19	9.19	11.19	13.19	15.19	17.23	19.19
Frischborn Schloss Eisenbach		9.21	11.21	13.21	15.21	17.25	19.21	9.21	11.21	13.21	15.21	17.25	19.21
Rixfeld B 275		9.24	11.24	13.24	15.24	17.28	19.24	9.24	11.24	13.24	15.24	17.28	19.24
Herbstein Thermalbad		9.26	11.26	13.26	15.26	17.30	19.26	9.26	11.26	13.26	15.26	17.30	19.26
- Hessenstraße		9.27	11.27	13.27	15.27	17.31	19.27	9.27	11.27	13.27	15.27	17.31	19.27
- Oberndorfstraße ☺		9.28	11.28	13.28	15.28	17.32	19.28	9.28	11.28	13.28	15.28	17.32	19.28
Ilbshausen Herbsteiner Straße ☺		9.36	11.36	13.36	15.36	17.40	19.36	9.36	11.36	13.36	15.36	17.40	19.36
Grebenhain Sparkasse		9.42	11.42	13.42	15.42	17.46	19.42	9.42	11.42	13.42	15.42	17.46	19.42
- Schule ☺		9.43	11.43	13.43	15.43	17.47	19.43	9.43	11.43	13.43	15.43	17.47	19.43
Hartmannshain Lauterbacher Straße ☺		9.51	11.51	13.51	15.51	17.55	19.51	9.51	11.51	13.51	15.51	17.55	19.51
Gedern Altes Rathaus ☺		10.01	12.01	14.01	16.01	18.05	20.01	10.01	12.01	14.01	16.01	18.05	20.01
Merkenfritz Gederner Straße ☺		10.06	12.06	14.06	16.06	18.10		10.06	12.06	14.06	16.06	18.10	
Hirzenhain Nidderstraße ☺		10.09	12.09	14.09	16.09	18.13		10.09	12.09	14.09	16.09	18.13	
Lißberg Vogelsbergstraße ☺		10.15	12.15	14.15	16.15	18.19		10.15	12.15	14.15	16.15	18.19	
Eckartsborn Unterdorf		10.17	12.17	14.17	16.17	18.21		10.17	12.17	14.17	16.17	18.21	
Ortenberg Marktplatz		10.20	12.20	14.20	16.20	18.24		10.20	12.20	14.20	16.20	18.24	
- Wilhelm-Leuschner-Straße ☺		10.21	12.21	14.21	16.21	18.25		10.21	12.21	14.21	16.21	18.25	
Selters Bleichenbacher Straße		10.22	12.22	14.22	16.22	18.26		10.22	12.22	14.22	16.22	18.26	
- Abzw. Stockheim ☺		10.23	12.23	14.23	16.23	18.27		10.23	12.23	14.23	16.23	18.27	
Effolderbach Pfarrstraße ☺		10.26	12.26	14.26	16.26	18.30		10.26	12.26	14.26	16.26	18.30	
Stockheim Bahnhof ☺		10.29	12.29	14.29	16.29	18.33		10.29	12.29	14.29	16.29	18.33	
☉ RB34 Glauburg-Stockheim	ab	11.02	13.06	15.06	17.06	19.02		11.02	13.06	15.06	17.06	19.02	
☉ RB34 Bad Vilbel	an	11.50	13.54	15.54	17.54	19.52		11.50	13.54	15.54	17.54	19.52	
☉ RB34 Frankfurt (Main) Hbf	ab	12.14	14.14	16.10	18.10	20.14							
☉ RB46 Glauburg-Stockheim	ab	11.20	13.20	15.20	17.20	19.20		11.20	13.20	15.20	17.20	19.20	
☉ RB46 Gelnhausen	an	12.10	14.10	16.10	18.10	20.10		12.10	14.10	16.10	18.10	20.10	
☉ RB46 Glauburg-Stockheim	ab	10.40	12.40	14.42	16.42	18.40		10.40	12.40	14.42	16.42	18.40	
☉ RB46 Gießen	an	11.48	13.48	15.48	17.48	19.48		11.48	13.48	15.48	17.48	19.48	

☺ = an diesen Haltestellen ist die Be- und Entladung von Fahrrädern möglich

SEV = Schienenersatzverkehr zwischen Stockheim und Gelnhausen bis voraussichtlich 25.08.24. keine Fahrradmitnahme möglich

Informationen zur **Anmeldung** Ihrer Fahrt
mit dem Vulkan-Express siehe Seite 6.

Durch Straßenbaumaßnahmen oder öffentliche Veranstaltungen kann es zu kurzfristigen Fahrplanänderungen oder Verspätungen kommen. Bitte informieren Sie sich jeweils vor Fahrtantritt über aktuelle Änderungen in einem unserer VGO-ServiceZentren oder unter www.vgo.de



VB-91

(Schlitz · Bad Salzschlirf ·) Lauterbach ·
Herbstein · Hoherodskopf ↔

	Samstag					Sonn- und Feiertag					
Schlitz Kreissparkasse ☺	9.30					9.30					
- Berleburg	9.32					9.32					
Bernshausen Abzweig ☺	9.35					9.35					
Nieder-Stoll ☺	9.37					9.37					
Ützhausen ☺	9.39					9.39					
Bad Salzschlirf Schlitzer Straße ☺	9.41					9.41					
- Rathaus	9.42					9.42					
- Riedstraße ☺	9.45					9.45					
Landenhausen Ortsmitte ☺	9.50					9.50					
Angersbach Rathaus ☺	9.55					9.55					
- Lauterbacher Straße	9.56					9.56					
Lauterbach Nordbahnhof ☺	an 10.01					10.01					
☺ RB45 Alsfeld (Oberhess)	ab	9.50	11.50	13.50	15.50	17.50	9.50	11.50	13.50	15.50	17.50
☺ RB45 Lauterbach (Hess) Nord	an	10.03	12.03	14.03	16.03	18.03	10.03	12.03	14.03	16.03	18.03
☺ RB45 Fulda	ab	9.33	11.33	13.33	15.33	17.33	9.33	11.33	13.33	15.33	17.33
☺ RB45 Lauterbach (Hess) Nord	an	9.59	11.59	13.59	15.59	17.59	9.59	11.59	13.59	15.59	17.59
Lauterbach Nordbahnhof ☺	ab	10.10	12.10	14.10	16.10	18.10	10.10	12.10	14.10	16.10	18.10
- Busbahnhof ☺	10.14 12.14 14.14 16.14 18.14					10.14 12.14 14.14 16.14 18.14					
- Adolf-Spieß-Halle	10.16 12.16 14.16 16.16 18.16					10.16 12.16 14.16 16.16 18.16					
- Sportzentrum	10.17 12.17 14.17 16.17 18.17					10.17 12.17 14.17 16.17 18.17					
Blitzenrod Kirche	10.18 12.18 14.18 16.18 18.18					10.18 12.18 14.18 16.18 18.18					
- Abzweig Frischborn ☺	10.19 12.19 14.19 16.19 18.19					10.19 12.19 14.19 16.19 18.19					
Frischborn Schloss Eisenbach	10.21 12.21 14.21 16.21 18.21					10.21 12.21 14.21 16.21 18.21					
Rixfeld B 275	10.24 12.24 14.24 16.24 18.24					10.24 12.24 14.24 16.24 18.24					
Herbstein Thermalbad	10.26 12.26 14.26 16.26 18.26					10.26 12.26 14.26 16.26 18.26					
- Hessenstraße	10.27 12.27 14.27 16.27 18.27					10.27 12.27 14.27 16.27 18.27					
- Oberndorfstraße ☺	10.28 12.28 14.28 16.28 18.28					10.28 12.28 14.28 16.28 18.28					
Ilbeshausen Hindenburgstraße	10.36 12.36 14.36 16.36 18.36					10.36 12.36 14.36 16.36 18.36					
- Hochwaldhausen ☺	10.38 12.38 14.38 16.38 18.38					10.38 12.38 14.38 16.38 18.38					
Breungeshain Zum Taufstein	10.45 12.45 14.45 16.45 18.45					10.45 12.45 14.45 16.45 18.45					
Hoherodskopf ☺	10.50 12.50 14.50 16.50 18.50					10.50 12.50 14.50 16.50 18.50					
<hr/>											
Hoherodskopf ☺	11.07 13.07 15.07 17.07 19.07					11.07 13.07 15.07 17.07 19.07					
Breungeshain Zum Taufstein	11.09 13.09 15.09 17.09 19.09					11.09 13.09 15.09 17.09 19.09					
Ilbeshausen Hochwaldhausen ☺	11.17 13.17 15.17 17.17 19.17					11.17 13.17 15.17 17.17 19.17					
- Hindenburgstraße	11.19 13.19 15.19 17.19 19.19					11.19 13.19 15.19 17.19 19.19					
Herbstein Oberndorfstraße ☺	11.27 13.27 15.27 17.27 19.27					11.27 13.27 15.27 17.27 19.27					
- Hessenstraße	11.28 13.28 15.28 17.28 19.28					11.28 13.28 15.28 17.28 19.28					
- Thermalbad	11.29 13.29 15.29 17.29 19.29					11.29 13.29 15.29 17.29 19.29					
Rixfeld B 275	11.31 13.31 15.31 17.31 19.31					11.31 13.31 15.31 17.31 19.31					
Frischborn Schloss Eisenbach	11.34 13.34 15.34 17.34 19.34					11.34 13.34 15.34 17.34 19.34					
Blitzenrod Abzweig Frischborn ☺	11.36 13.36 15.36 17.36 19.36					11.36 13.36 15.36 17.36 19.36					
- Kirche	11.37 13.37 15.37 17.37 19.37					11.37 13.37 15.37 17.37 19.37					
Lauterbach Sportzentrum	11.38 13.38 15.38 17.38 19.38					11.38 13.38 15.38 17.38 19.38					
- Adolf-Spieß-Halle	11.39 13.39 15.39 17.39 19.39					11.39 13.39 15.39 17.39 19.39					
- Busbahnhof ☺	11.42 13.42 15.42 17.42 19.42					11.42 13.42 15.42 17.42 19.42					
- Nordbahnhof ☺	11.48 13.48 15.48 17.48 19.48					11.48 13.48 15.48 17.48 19.48					
☺ RB45 Lauterbach (Hess) Nord	ab	12.05	14.05	16.05	18.05	20.37	12.05	14.05	16.05	18.05	20.37
☺ RB45 Alsfeld (Oberhess)	an	12.18	14.18	16.18	18.18	20.51	12.18	14.18	16.18	18.18	20.51
☺ RB45 Lauterbach (Hess) Nord	ab	12.04	14.04	16.04	18.04	20.08	12.04	14.04	16.04	18.04	20.08
☺ RB45 Fulda	an	12.30	14.30	16.30	18.30	20.39	12.30	14.30	16.30	18.30	20.39

☺ = an diesen Haltestellen ist die Be- und Entladung von Fahrrädern möglich

Informationen zur **Anmeldung** Ihrer Fahrt mit dem Vulkan-Express siehe Seite 6.

Durch Straßenbaumaßnahmen oder öffentliche Veranstaltungen kann es zu kurzfristigen Fahrplanänderungen oder Verspätungen kommen. Bitte informieren Sie sich jeweils vor Fahrtantritt über aktuelle Änderungen in einem unserer VGO-ServiceZentren oder unter www.vgo.de



VB-92

Hungen · Laubach · Hoherodskopf ↔
Grünberg · Mücke · Ulrichstein · Hoherodskopf ↔

Verkehrsgesellschaft Oberhessen mbH, ServiceZentrum,
Bahnhofstr. 14, 36304 Alsfeld, Tel.: 06631 9633-33

Samstag

Sonn- und Feiertag

Ⓜ RB46 Gießen	ab	8.09	10.09	12.09	14.09	8.09	10.09	12.09	14.09
Ⓜ RB46 Hungen	an	8.38	10.38	12.38	14.38	8.38	10.38	12.38	14.38
Hungen Bahnhof		8.45	10.45	13.15	15.15	8.45	10.45	13.15	15.15
- Alte Molkerei		8.47	10.47	13.17	15.17	8.47	10.47	13.17	15.17
Villingen Kreuzstraße		8.53	10.53	13.23	15.23	8.53	10.53	13.23	15.23
Ruppertsburg Kreuzplatz		8.57	10.57	13.27	15.27	8.57	10.57	13.27	15.27
Laubach Busbahnhof		9.05	11.05	13.35	15.35	9.05	11.05	13.35	15.35
Schotten Vulkaneum		9.24	11.24	13.54	15.54	9.24	11.24	13.54	15.54
- Abzw. Vogelpark		9.28	11.28	13.58	15.58	9.28	11.28	13.58	15.58
Breungeshain Hoherodskopfstraße		9.36	11.36	14.06	16.06	9.36	11.36	14.06	16.06
- Jugendherberge		9.39	11.39	14.09	16.09	9.39	11.39	14.09	16.09
Hoherodskopf		9.42	11.42	14.12	16.12	9.42	11.42	14.12	16.12

Hoherodskopf		9.49	12.19	14.19	16.19	9.49	12.19	14.19	16.19
- Jugendherberge		9.51	12.21	14.21	16.21	9.51	12.21	14.21	16.21
- Hoherodskopfstraße		9.53	12.23	14.23	16.23	9.53	12.23	14.23	16.23
Schotten Abzw. Vogelpark		10.00	12.30	14.30	16.30	10.00	12.30	14.30	16.30
- Vulkaneum		10.03	12.33	14.33	16.33	10.03	12.33	14.33	16.33
Laubach Busbahnhof		10.21	12.51	14.51	16.51	10.21	12.51	14.51	16.51
Ruppertsburg Kreuzplatz		10.28	12.58	14.58	16.58	10.28	12.58	14.58	16.58
Villingen Kreuzstraße		10.32	13.02	15.02	17.02	10.32	13.02	15.02	17.02
Hungen Alte Molkerei		10.38	13.08	15.08	17.08	10.38	13.08	15.08	17.08
- Bahnhof		10.40	13.10	15.10	17.10	10.40	13.10	15.10	17.10
Ⓜ RB46 Hungen	ab	11.21	13.18	15.21	17.21	11.21	13.18	15.21	17.21
Ⓜ RB46 Gießen	an	11.48	13.48	15.48	17.48	11.48	13.48	15.48	17.48

Grünberg Schloss		9.17	11.17	13.17	16.17	9.17	11.17	13.17	16.17
Flensungen Mücke Bahnhof	an	9.23	11.23	13.23	16.23	9.23	11.23	13.23	16.23
Ⓜ RB45 Gießen	ab	8.44	10.44	12.44	15.47	8.44	10.44	12.44	15.47
Ⓜ RB45 Mücke (Hess)	an	9.17	11.17	13.17	16.18	9.17	11.17	13.17	16.18
Flensungen Mücke Bahnhof	ab	9.28	11.28	13.28	16.28	9.28	11.28	13.28	16.28
Ruppertenrod Unterdorf		9.34	11.34	13.34	16.34	9.34	11.34	13.34	16.34
Ober-Ohmen Ohmstraße		9.37	11.37	13.37	16.37	9.37	11.37	13.37	16.37
Unter-Seibertenrod DGH		9.40	11.40	13.40	16.40	9.40	11.40	13.40	16.40
Ober-Seibertenrod Grünberger Straße		9.43	11.43	13.43	16.43	9.43	11.43	13.43	16.43
Ulrichstein Ohmstraße		9.47	11.47	13.47	16.47	9.47	11.47	13.47	16.47
- Lindenplatz		9.48	11.48	13.48	16.48	9.48	11.48	13.48	16.48
- Selgenhof		9.50	11.50	13.50	16.50	9.50	11.50	13.50	16.50
- Wiesenhof		9.52	11.52	13.52	16.52	9.52	11.52	13.52	16.52
Rudingshain Charlottenhöhe		9.56	11.56	13.56	16.56	9.56	11.56	13.56	16.56
Breungeshain Parkplatz Heide		9.59	11.59	13.59	16.59	9.59	11.59	13.59	16.59
Hoherodskopf		10.03	12.03	14.03	17.03	10.03	12.03	14.03	17.03

Hoherodskopf		10.06	12.06	15.06	17.06	10.06	12.06	15.06	17.06
- Parkplatz Heide		10.07	12.07	15.07	17.07	10.07	12.07	15.07	17.07
Rudingshain Charlottenhöhe		10.10	12.10	15.10	17.10	10.10	12.10	15.10	17.10
Ulrichstein Wiesenhof		10.14	12.14	15.14	17.14	10.14	12.14	15.14	17.14
- Selgenhof		10.16	12.16	15.16	17.16	10.16	12.16	15.16	17.16
- Lindenplatz		10.18	12.18	15.18	17.18	10.18	12.18	15.18	17.18
- Ohmstraße		10.19	12.19	15.19	17.19	10.19	12.19	15.19	17.19
Ober-Seibertenrod Grünberger Straße		10.23	12.23	15.23	17.23	10.23	12.23	15.23	17.23
Unter-Seibertenrod DGH		10.26	12.26	15.26	17.26	10.26	12.26	15.26	17.26
Ober-Ohmen Ohmstraße		10.29	12.29	15.29	17.29	10.29	12.29	15.29	17.29
Ruppertenrod Unterdorf		10.32	12.32	15.32	17.32	10.32	12.32	15.32	17.32
Flensungen Mücke Bahnhof	an	10.38	12.38	15.38	17.38	10.38	12.38	15.38	17.38
Ⓜ RB45 Mücke (Hess)	ab	10.46	12.46	15.46	17.46	10.46	12.46	15.46	17.46
Ⓜ RB45 Gießen	an	11.16	13.16	16.18	18.18	11.16	13.16	16.18	18.18
Flensungen Mücke Bahnhof	ab	10.38	12.38	15.38	17.38	10.38	12.38	15.38	17.38
Grünberg Schloss		10.44	12.44	15.44	17.44	10.44	12.44	15.44	17.44

☞ = an diesen Haltestellen ist die Be- und Entladung von Fahrrädern möglich



VB-93

Nieder-Wöllstadt · Nidda · Schotten ·
Hoherodskopf ↔

		Samstag						Sonn- und Feiertag					
⊗ S6 Frankfurt (Main) Süd	ab	7.23	9.23	11.23	13.23	15.23	17.23	7.23	9.23	11.23	13.23	15.23	17.23
⊗ S6 Nieder-Wöllstadt	an	8.04	10.04	12.04	14.04	16.04	18.04	8.04	10.04	12.04	14.04	16.04	18.04
⊗ S6 Friedberg (Hess)	ab	7.47	9.47	11.47	13.47	15.47	17.47	7.47	9.47	11.47	13.47	15.47	17.47
⊗ S6 Nieder-Wöllstadt	an	7.53	9.53	11.53	13.53	15.53	17.53	7.53	9.53	11.53	13.53	15.53	17.53
Nieder-Wöllstadt Bahnhof ☞		8.10	10.10	12.10	14.10	16.10	18.10	8.10	10.10	12.10	14.10	16.10	18.10
Assenheim Schulsteg ☞		8.18	10.18	12.18	14.18	16.18	18.18	8.18	10.18	12.18	14.18	16.18	18.18
Nieder-Florstadt Messeplatz ☞		8.28	10.28	12.28	14.28	16.28	18.28	8.28	10.28	12.28	14.28	16.28	18.28
Ober-Florstadt ☞		8.31	10.31	12.31	14.31	16.31	18.31	8.31	10.31	12.31	14.31	16.31	18.31
Staden Am Park ☞		8.35	10.35	12.35	14.35	16.35	18.35	8.35	10.35	12.35	14.35	16.35	18.35
Nieder-Mockstadt Goldbachhalle ☞		8.39	10.39	12.39	14.39	16.39	18.39	8.39	10.39	12.39	14.39	16.39	18.39
Ranstadt Bahnhof ☞		8.46	10.46	12.46	14.46	16.46	18.46	8.46	10.46	12.46	14.46	16.46	18.46
Nidda Marktplatz		8.57	10.57	12.57	14.57	16.57	18.57	8.57	10.57	12.57	14.57	16.57	18.57
- Bahnhof ☞	an	8.59	10.59	12.59	14.59	16.59	18.59	8.59	10.59	12.59	14.59	16.59	18.59
⊗ RB46 Gießen	ab	8.09	10.09	12.09	14.09	16.09	18.09	8.09	10.09	12.09	14.09	16.09	18.09
⊗ RB46 Nidda	an	8.55	10.55	12.55	14.55	16.55	18.55	8.55	10.55	12.55	14.55	16.55	18.55
⊗ RB46 Glauburg-Stockheim	an	8.40	10.40	12.40	14.42	16.42	18.40	8.40	10.40	12.40	14.42	16.42	18.40
⊗ RB46 Nidda	ab	8.51	10.51	12.51	14.53	16.53	18.51	8.51	10.51	12.51	14.53	16.53	18.51
⊗ RB48 Friedberg	ab	8.19	10.19	12.19	14.19	16.19	18.19	8.19	10.19	12.19	14.19	16.19	18.19
⊗ RB48 Nidda	an	8.58	10.58	12.58	14.58	16.58	18.58	8.58	10.58	12.58	14.58	16.58	18.58
Nidda Bahnhof ☞	ab	9.06	11.06	13.06	15.06	17.06	19.06	9.06	11.06	13.06	15.06	17.06	19.06
- Schillerstraße ☞		9.09	11.09	13.09	15.09	17.09	19.09	9.09	11.09	13.09	15.09	17.09	19.09
Kohden ☞		9.11	11.11	13.11	15.11	17.11	19.11	9.11	11.11	13.11	15.11	17.11	19.11
Unter-Schmitten ☞		9.14	11.14	13.14	15.14	17.14	19.14	9.14	11.14	13.14	15.14	17.14	19.14
Ober-Schmitten Süd ☞		9.17	11.17	13.17	15.17	17.17	19.17	9.17	11.17	13.17	15.17	17.17	19.17
- Ortsmitte		9.18	11.18	13.18	15.18	17.18	19.18	9.18	11.18	13.18	15.18	17.18	19.18
Eichelsdorf Süd		9.20	11.20	13.20	15.20	17.20	19.20	9.20	11.20	13.20	15.20	17.20	19.20
- Bürgerhaus ☞		9.21	11.21	13.21	15.21	17.21	19.21	9.21	11.21	13.21	15.21	17.21	19.21
Rainrod Frankfurter Straße ☞		9.24	11.24	13.24	15.24	17.24	19.24	9.24	11.24	13.24	15.24	17.24	19.24
- Niddatalsperre ☞		9.26	11.26	13.26	15.26	17.26	19.26	9.26	11.26	13.26	15.26	17.26	19.26
Schotten Residenz		9.27	11.27	13.27	15.27	17.27	19.27	9.27	11.27	13.27	15.27	17.27	19.27
- Seestraße		9.30	11.30	13.30	15.30	17.30	19.30	9.30	11.30	13.30	15.30	17.30	19.30
- Süd		9.31	11.31	13.31	15.31	17.31	19.31	9.31	11.31	13.31	15.31	17.31	19.31
- Vulkaneum ☞	an	9.35	11.35	13.35	15.35	17.35	19.35	9.35	11.35	13.35	15.35	17.35	19.35
- Vulkaneum ☞	ab	9.40	11.40	13.40	15.40	17.40	9.40	11.40	13.40	15.40	17.40		
- Abzw. Vogelpark		9.42	11.42	13.42	15.42	17.42	9.42	11.42	13.42	15.42	17.42		
Michelbach An der Kirche ☞		9.47	11.47	13.47	15.47	17.47	9.47	11.47	13.47	15.47	17.47		
Breungeshain Hoherodskopfstraße ☞		9.52	11.52	13.52	15.52	17.52	9.52	11.52	13.52	15.52	17.52		
- Jugendherberge		9.55	11.55	13.55	15.55	17.55	9.55	11.55	13.55	15.55	17.55		
Hoherodskopf ☞		9.58	11.58	13.58	15.58	17.58	9.58	11.58	13.58	15.58	17.58		

☞ = an diesen Haltestellen ist die Be- und Entladung von Fahrrädern möglich

Informationen zur **Anmeldung** Ihrer Fahrt mit dem Vulkan-Express siehe Seite 6.

Durch Straßenbaumaßnahmen oder öffentliche Veranstaltungen kann es zu kurzfristigen Fahrplanänderungen oder Verspätungen kommen. Bitte informieren Sie sich jeweils vor Fahrtantritt über aktuelle Änderungen in einem unserer VGO-ServiceZentren oder unter www.vgo.de

Verkehrsgesellschaft Oberhessen mbH, ServiceZentrum,
Bahnhofstr. 14, 36304 Alsfeld, Tel.: 06631 9633-33

	Samstag					Sonn- und Feiertag							
Hoherodskopf ☞	10.09	12.09	14.09	16.09	18.09	10.09	12.09	14.09	16.09	18.09			
Breungeshain Jugendherberge	10.12	12.12	14.12	16.12	18.12	10.12	12.12	14.12	16.12	18.12			
- Hoherodskopfstraße ☞	10.14	12.14	14.14	16.14	18.14	10.14	12.14	14.14	16.14	18.14			
Michelbach An der Kirche ☞	10.19	12.19	14.19	16.19	18.19	10.19	12.19	14.19	16.19	18.19			
Schotten Abzw. Vogelpark	10.23	12.23	14.23	16.23	18.23	10.23	12.23	14.23	16.23	18.23			
- Vulkanneum ☞	8.26	10.26	12.26	14.26	16.26	8.26	10.26	12.26	14.26	16.26			
- Süd	8.28	10.28	12.28	14.28	16.28	8.28	10.28	12.28	14.28	16.28			
- Seestraße	8.29	10.29	12.29	14.29	16.29	8.29	10.29	12.29	14.29	16.29			
- Residenz	8.31	10.31	12.31	14.31	16.31	8.31	10.31	12.31	14.31	16.31			
Rainrod Niddatalsperre ☞	8.32	10.32	12.32	14.32	16.32	8.32	10.32	12.32	14.32	16.32			
- Frankfurter Straße ☞	8.34	10.34	12.34	14.34	16.34	8.34	10.34	12.34	14.34	16.34			
Eichelsdorf Bürgerhaus ☞	8.37	10.37	12.37	14.37	16.37	8.37	10.37	12.37	14.37	16.37			
- Süd	8.38	10.38	12.38	14.38	16.38	8.38	10.38	12.38	14.38	16.38			
Ober-Schmitten Ortsmitte	8.39	10.39	12.39	14.39	16.39	8.39	10.39	12.39	14.39	16.39			
- Süd ☞	8.40	10.40	12.40	14.40	16.40	8.40	10.40	12.40	14.40	16.40			
Unter-Schmitten ☞	8.42	10.42	12.42	14.42	16.42	8.42	10.42	12.42	14.42	16.42			
Kohden ☞	8.44	10.44	12.44	14.44	16.44	8.44	10.44	12.44	14.44	16.44			
Nidda Schillerstraße ☞	8.46	10.46	12.46	14.46	16.46	8.46	10.46	12.46	14.46	16.46			
- Bahnhof ☞	an	8.51	10.51	12.51	14.51	16.51	18.51	8.51	10.51	12.51	14.51	16.51	18.51
☉ RB48 Nidda	ab	9.00	11.00	13.00	15.00	17.00	19.00	9.00	11.00	13.00	15.00	17.00	19.00
☉ RB48 Friedberg	an	9.37	11.37	13.37	15.37	17.37	19.37	9.37	11.37	13.37	15.37	17.37	19.37
☉ RB46 Nidda	ab	9.05	11.05	13.02	15.05	17.05	19.05	9.02	11.05	13.02	15.05	17.05	19.05
☉ RB46 Gießen	an	9.48	11.48	13.48	15.48	17.48	19.48	9.41	11.48	13.48	15.48	17.48	19.48
☉ RB46 Nidda	ab	9.03	11.03	13.03	15.03	17.05	19.03	9.03	11.03	13.03	15.03	17.05	19.03
☉ RB46 Glauburg-Stockheim	an	9.14	11.14	13.14	15.14	17.16	19.14	9.14	11.14	13.14	15.14	17.16	19.14
Nidda Bahnhof ☞	ab	9.05	11.05	13.05	15.05	17.05	19.05	9.05	11.05	13.05	15.05	17.05	19.05
- Marktplatz	9.07	11.07	13.07	15.07	17.07	19.07	9.07	11.07	13.07	15.07	17.07	19.07	
Ranstadt Bahnhof ☞	9.18	11.18	13.18	15.18	17.18	19.18	9.18	11.18	13.18	15.18	17.18	19.18	
Nieder-Mockstadt Goldbachhalle ☞	9.25	11.25	13.25	15.25	17.25	19.25	9.25	11.25	13.25	15.25	17.25	19.25	
Staden Am Park ☞	9.29	11.29	13.29	15.29	17.29	19.29	9.29	11.29	13.29	15.29	17.29	19.29	
Ober-Florstadt ☞	9.33	11.33	13.33	15.33	17.33	19.33	9.33	11.33	13.33	15.33	17.33	19.33	
Nieder-Florstadt Messeplatz ☞	9.36	11.36	13.36	15.36	17.36	19.36	9.36	11.36	13.36	15.36	17.36	19.36	
Assenheim Schulsteg ☞	9.46	11.46	13.46	15.46	17.46	19.46	9.46	11.46	13.46	15.46	17.46	19.46	
Nieder-Wöllstadt Bahnhof ☞	9.54	11.54	13.54	15.54	17.54	19.54	9.54	11.54	13.54	15.54	17.54	19.54	
☉ S6 Nieder-Wöllstadt	ab	10.05	12.05	14.05	16.05	18.05	20.05	10.05	12.05	14.05	16.05	18.05	20.05
☉ S6 Friedberg (Hess)	an	10.11	12.11	14.11	16.11	18.11	20.11	10.11	12.11	14.11	16.11	18.11	20.11
☉ S6 Nieder-Wöllstadt	ab	10.24	12.24	14.24	16.24	18.24	20.24	10.24	12.24	14.24	16.24	18.24	20.24
☉ S6 Frankfurt (Main) Süd	an	11.07	13.07	15.07	17.07	19.07	21.07	11.07	13.07	15.07	17.07	19.07	21.07

☞ = an diesen Haltestellen ist die Be- und Entladung von Fahrern möglich

MIT DER VB-93 DIE NIDRAROUTE ERLEBEN

Die Vulkan-Express-Linie VB-93 beginnt am Bahnhof in Nieder-Wöllstadt und führt über Ober-Florstadt und Ranstadt nach Nidda und von dort weiter über Schotten zum Hoherodskopf.

Am Bahnhof Nieder-Wöllstadt bestehen Umstiege zur S-Bahn S6 in Richtung Karben · Bad Vilbel · Frankfurt bzw. in Richtung Friedberg. Am Bahnhof in Nidda bestehen Anschlüsse in Richtung Gießen und Gelnhausen. So sind die Vulkanregion Vogelsberg und der Premiumradweg Niddaroute noch einfacher mit öffentlichen Verkehrsmitteln erreichbar.



VB-94

Stockheim · Ortenberg · Gedern ·
Hartmannshain · Hoherodskopf ↔

		Samstag					Sonn- und Feiertag				
⊗ RB34 Frankfurt (Main) Hbf	ab			10.46	12.46	14.44		8.46	10.46		
⊗ RB34 Bad Vilbel	ab	7.08	9.08	11.03	13.08	15.08		9.02	11.02	13.08	15.08
⊗ RB34 Glauburg-Stockheim	an	7.54	9.54	11.54	13.52	15.54		9.54	11.50	13.52	15.54
⊗ RB46 Gelnhausen	ab	7.45	8.45	10.45	12.45	14.45	7.45	8.45	10.45	12.45	14.45
⊗ RB46 Glauburg-Stockheim	an	8.33	9.33	11.33	13.33	15.33	8.33	9.33	11.33	13.33	15.33
Stockheim Bahnhof ☞		8.45	10.00	12.00	14.00	16.00	8.45	10.00	12.00	14.00	16.00
Effolderbach Pfarrstraße ☞		8.48	10.03	12.03	14.03	16.03	8.48	10.03	12.03	14.03	16.03
Selters Abzw. Stockheim ☞		8.51	10.06	12.06	14.06	16.06	8.51	10.06	12.06	14.06	16.06
- Bleichenbacher Straße		8.52	10.07	12.07	14.07	16.07	8.52	10.07	12.07	14.07	16.07
Ortenberg Wilhelm-Leuschner-Straße ☞		8.53	10.08	12.08	14.08	16.08	8.53	10.08	12.08	14.08	16.08
- Marktplatz		8.54	10.09	12.09	14.09	16.09	8.54	10.09	12.09	14.09	16.09
Eckartsborn Unterdorf		8.57	10.12	12.12	14.12	16.12	8.57	10.12	12.12	14.12	16.12
Lißberg Vogelsbergstraße ☞		8.59	10.14	12.14	14.14	16.14	8.59	10.14	12.14	14.14	16.14
Hirzenhain Nidderstraße ☞		9.05	10.20	12.20	14.20	16.20	9.05	10.20	12.20	14.20	16.20
Merkenfritz Gederner Straße ☞		9.08	10.23	12.23	14.23	16.23	9.08	10.23	12.23	14.23	16.23
Gedern Altes Rathaus		9.13	10.28	12.28	14.28	16.28	9.13	10.28	12.28	14.28	16.28
Hartmannshain Lauterbacher Str. ☞		9.23	10.38	12.38	14.38	16.38	9.23	10.38	12.38	14.38	16.38
Herchenhain ☞		9.26	10.41	12.41	14.41	16.41	9.26	10.41	12.41	14.41	16.41
Sichenhausen Sängerswaldstraße ☞		9.30	10.45	12.45	14.45	16.45	9.30	10.45	12.45	14.45	16.45
Breungeshain Waldsiedlung		9.34	10.49	12.49	14.49	16.49	9.34	10.49	12.49	14.49	16.49
- Hoherodskopfstraße ☞		9.37	10.52	12.52	14.52	16.52	9.37	10.52	12.52	14.52	16.52
- Jugendherberge		9.40	10.55	12.55	14.55	16.55	9.40	10.55	12.55	14.55	16.55
Hoherodskopf ☞		9.43	10.58	12.58	14.58	16.58	9.43	10.58	12.58	14.58	16.58

		Samstag					Sonn- und Feiertag				
Hoherodskopf ☞		9.57	11.57	13.57	15.57	17.57	9.57	11.57	13.57	15.57	17.57
Breungeshain Jugendherberge		10.00	12.00	14.00	16.00	18.00	10.00	12.00	14.00	16.00	18.00
- Hoherodskopfstraße ☞		10.03	12.03	14.03	16.03	18.03	10.03	12.03	14.03	16.03	18.03
- Waldsiedlung		10.06	12.06	14.06	16.06	18.06	10.06	12.06	14.06	16.06	18.06
Sichenhausen Sängerswaldstraße ☞		10.10	12.10	14.10	16.10	18.10	10.10	12.10	14.10	16.10	18.10
Herchenhain ☞		10.14	12.14	14.14	16.14	18.14	10.14	12.14	14.14	16.14	18.14
Hartmannshain Lauterbacher Str. ☞		10.17	12.17	14.17	16.17	18.17	10.17	12.17	14.17	16.17	18.17
Gedern Altes Rathaus ☞		10.27	12.27	14.27	16.27	18.27	10.27	12.27	14.27	16.27	18.27
Merkenfritz Gederner Straße ☞		10.32	12.32	14.32	16.32	18.32	10.32	12.32	14.32	16.32	18.32
Hirzenhain Nidderstraße ☞		10.35	12.35	14.35	16.35	18.35	10.35	12.35	14.35	16.35	18.35
Lißberg Vogelsbergstraße ☞		10.41	12.41	14.41	16.41	18.41	10.41	12.41	14.41	16.41	18.41
Eckartsborn Unterdorf		10.43	12.43	14.43	16.43	18.43	10.43	12.43	14.43	16.43	18.43
Ortenberg Marktplatz		10.46	12.46	14.46	16.46	18.46	10.46	12.46	14.46	16.46	18.46
- Wilhelm-Leuschner-Straße ☞		10.47	12.47	14.47	16.47	18.47	10.47	12.47	14.47	16.47	18.47
Selters Bleichenbacher Straße		10.48	12.48	14.48	16.48	18.48	10.48	12.48	14.48	16.48	18.48
- Abzw. Stockheim ☞		10.49	12.49	14.49	16.49	18.49	10.49	12.49	14.49	16.49	18.49
Effolderbach Pfarrstraße ☞		10.52	12.52	14.52	16.52	18.52	10.52	12.52	14.52	16.52	18.52
Stockheim Bahnhof ☞		10.55	12.55	14.55	16.55	18.55	10.55	12.55	14.55	16.55	18.55
⊗ RB34 Glauburg-Stockheim	ab	11.02	13.06	15.06	17.06	19.02	11.02	13.06	15.06	17.06	19.02
⊗ RB34 Bad Vilbel	ab	11.50	13.54	15.54	17.54	19.52	11.50	13.54	15.54	17.54	19.52
⊗ RB34 Frankfurt (Main) Hbf	an	12.16	14.17	16.10	18.10	20.16					
⊗ RB46 Glauburg-Stockheim	ab	11.20	13.20	15.20	17.20	19.20	11.20	13.20	15.20	17.20	19.20
⊗ RB46 Gelnhausen	an	12.10	14.10	16.10	18.10	20.10	12.10	14.10	16.10	18.10	20.10

☞ = an diesen Haltestellen ist die Be- und Entladung von Fahrrädern möglich

SEV = Schienenersatzverkehr zwischen Stockheim und Gedern sowie Gedern und Stockheim bis voraussichtlich 25.08.24;
keine Fahrradmitnahme möglich

Informationen zur **Anmeldung** Ihrer Fahrt
mit dem Vulkan-Express siehe Seite 6.

Durch Straßenbaumaßnahmen oder öffentliche Veranstaltungen kann es zu kurzfristigen Fahrplanänderungen oder Verspätungen kommen. Bitte informieren Sie sich jeweils vor Fahrtantritt über aktuelle Änderungen in einem unserer VGO-ServiceZentren oder unter www.vgo.de



VB-95

Bad Orb · Wächtersbach · Grebenhain · Hoherodskopf ↔

Verkehrsgesellschaft Oberhessen mbH, ServiceZentrum,
Bahnhofstr. 14, 36304 Alsfeld, Tel.: 06631 9633-33

	Samstag					Sonn- und Feiertag				
Bad Orb Busbahnhof	9.00	10.00	11.45	14.45	16.45	9.00	10.00	11.45	14.45	16.45
Wächtersbach Busbahnhof	an 9.12	10.12	11.57	14.57	16.57	9.12	10.12	11.57	14.57	16.57
RE50 Fulda	ab 8.07	9.07	11.07	14.07	16.07	8.07	9.07	11.07	14.07	16.07
RE50 Wächtersbach	an 8.46	9.46	11.46	14.46	16.46	8.46	9.46	11.46	14.46	16.46
RE50/RB51 Frankfurt (Main) Hbf	ab 8.26	9.26	10.42	13.42	15.42	8.26	9.26	10.42	13.42	15.42
RE50/RB51 Wächtersbach	an 9.10	10.10	11.42	14.42	16.42	9.10	10.10	11.42	14.42	16.42
Wächtersbach Busbahnhof	ab 9.20	10.20	12.00	15.00	17.00	9.20	10.20	12.00	15.00	17.00
Hesseldorf Post	9.24	10.24	12.04	15.04	17.04	9.24	10.24	12.04	15.04	17.04
Schlierbach Rathaus	9.28	10.28	12.08	15.08	17.08	9.28	10.28	12.08	15.08	17.08
Neuenschmidten Feldstraße	9.32	10.32	12.12	15.12	17.12	9.32	10.32	12.12	15.12	17.12
Birstein Busbahnhof	9.39	10.39	12.19	15.19	17.19	9.39	10.39	12.19	15.19	17.19
Fischborn Riedstraße	9.45	10.45	12.25	15.25	17.25	9.45	10.45	12.25	15.25	17.25
Wüstwillenroth Birsteiner Straße	9.50	10.50	12.30	15.30	17.30	9.50	10.50	12.30	15.30	17.30
Hartmannshain Lauterbacher Str.	an 9.57	10.57	12.37	15.37	17.37	9.57	10.57	12.37	15.37	17.37
Hartmannshain Lauterbacher Str.	ab 10.01	11.01	12.41	15.41	17.41	10.01	11.01	12.41	15.41	17.41
Grebenhain Schule	10.09	11.09	12.49	15.49	17.49	10.09	11.09	12.49	15.49	17.49
- Sparkasse	10.10	11.10	12.50	15.50	17.50	10.10	11.10	12.50	15.50	17.50
Ilbeshausen Hindenburgstraße	10.16	11.16	12.56	15.56	17.56	10.16	11.16	12.56	15.56	17.56
- Hochwaldhausen	10.18	11.18	12.58	15.58	17.58	10.18	11.18	12.58	15.58	17.58
Breungeshain Zum Taufstein	10.25	11.25	13.05	16.05	18.05	10.25	11.25	13.05	16.05	18.05
Hoherodskopf	10.30	11.30	13.10	16.10	18.10	10.30	11.30	13.10	16.10	18.10

	Samstag					Sonn- und Feiertag				
Hoherodskopf	10.37	11.37	13.32	16.32	18.32	10.37	11.37	13.32	16.32	18.32
Breungeshain Zum Taufstein	10.39	11.39	13.34	16.34	18.34	10.39	11.39	13.34	16.34	18.34
Ilbeshausen Hochwaldhausen	10.46	11.46	13.41	16.41	18.41	10.46	11.46	13.41	16.41	18.41
- Hindenburgstraße	10.48	11.48	13.43	16.43	18.43	10.48	11.48	13.43	16.43	18.43
Grebenhain Sparkasse	10.53	11.53	13.48	16.48	18.48	10.53	11.53	13.48	16.48	18.48
- Schule	10.54	11.54	13.49	16.49	18.49	10.54	11.54	13.49	16.49	18.49
Hartmannshain Lauterbacher Str.	10.59	11.59	13.54	16.54	18.54	10.59	11.59	13.54	16.54	18.54
Wüstwillenroth Birsteiner Straße	11.05	12.05	14.00	17.00	19.00	11.05	12.05	14.00	17.00	19.00
Fischborn Riedstraße	11.10	12.10	14.05	17.05	19.05	11.10	12.10	14.05	17.05	19.05
Birstein Busbahnhof	11.16	12.16	14.11	17.11	19.11	11.16	12.16	14.11	17.11	19.11
Neuenschmidten Feldstraße	11.20	12.20	14.15	17.15	19.15	11.20	12.20	14.15	17.15	19.15
Schlierbach Rathaus	11.23	12.23	14.18	17.18	19.18	11.23	12.23	14.18	17.18	19.18
Hesseldorf Post	11.26	12.26	14.21	17.21	19.21	11.26	12.26	14.21	17.21	19.21
Wächtersbach Busbahnhof	an 11.30	12.30	14.25	17.25	19.25	11.30	12.30	14.25	17.25	19.25
RE50 Wächtersbach	ab 11.46	12.46	14.46	17.46	19.46	11.46	12.46	14.46	17.46	19.46
RE50 Frankfurt (Main) Hbf	an 12.28	13.28	15.28	18.28	20.28	12.28	13.28	15.28	18.28	20.28
RE50 Wächtersbach	ab 12.10	13.10	15.10	18.10	20.10	12.10	13.10	15.10	18.10	20.10
RE50 Fulda	an 12.49	13.49	15.49	18.49	20.49	12.49	13.49	15.49	18.49	20.49
Wächtersbach Busbahnhof	ab 11.30	12.30	14.25	17.25	19.25	11.30	12.30	14.25	17.25	19.25
Bad Orb Busbahnhof	11.41	12.41	14.36	17.36	19.36	11.41	12.41	14.36	17.36	19.36

= an diesen Haltestellen ist die Be- und Entladung von Fahrrädern möglich

KENNEN SIE AUCH DEN „ANDEREN“ VULKAN-EXPRESS? DIE BROHLTALBAHN IN DER EIFEL.



Über Viadukte, durch einen Tunnel und über eine 5,5 km lange Steilstrecke mit 400 m Höhenunterschied. Der schmalspurige „Vulkan-Expresß“ der Brohltalbahn fährt an verschiedenen Verkehrstagen ein- bis zweimal täglich vom Bahnhof Brohl/Rhein nach Engeln/Eifel und zurück durch den Vulkanpark Brohltal/Laacher See. Ob alleine, zu zweit oder in Gruppen, mit oder ohne Fahrrad, für den Wander- und Naturfreund, aber auch für den, der nur mit dem Zug wandert. Auch individuelle Sonderfahrten sind möglich. Weitere Informationen finden Sie unter www.vulkan-express.de



Montag - Freitag

Verkehrsbeschränkungen	ALT	ALT	ALT	ALT	ALT	ALT	ALT	ALT	ALT	ALT
	F									
Hinweise	⌚	⌚	⌚	⌚	⌚	⌚	⌚	⌚	⌚	⌚
Schotten Vulkaneum	7.15	9.28	11.15	12.28	13.45	15.35	16.30	17.30	18.35	19.30
- Kreiskrankenhaus	7.18	9.31	11.18	12.31	13.48	15.38	16.33	17.33	18.38	19.33
- Grundschule	7.18	9.31	11.18	12.31	13.48	15.38	16.33	17.33	18.38	19.33
- Abzw. Vogelpark	7.18	9.31	11.18	12.31	13.48	15.38	16.33	17.33	18.38	19.33
- Gederner Straße	7.18	9.31	11.18	12.31	13.48	15.38	16.33	17.33	18.38	19.33
- Haus Vogelsberg	7.18	9.31	11.18	12.31	13.48	15.38	16.33	17.33	18.38	19.33
Michelbach An der Kirche	7.25	9.38	11.25	12.38	13.55	15.45	16.40	17.40	18.45	19.40
Busenborn	7.25	9.38	11.25	12.38	13.55	15.45	16.40	17.40	18.45	19.40
Breungeshain Ortsmitte	7.25	9.38	11.25	12.38	13.55	15.45	16.40	17.40	18.45	19.40
- Jugendherberge	7.25	9.38	11.25	12.38	13.55	15.45	16.40	17.40	18.45	19.40
Hoherodskopf	7.28	9.41	11.28	12.41	13.58	15.48	16.43	17.43	18.48	19.43
Breungeshain Waldsiedlung	7.28	9.41	11.28	12.41	13.58	15.48	16.43	17.43	18.48	19.43
Sichenhausen Kaulstoßer Straße	7.33	9.46	11.33	12.46	14.03	15.53	16.48	17.48	18.53	19.48
Kaulstoß	7.33	9.46	11.33	12.46	14.03	15.53	16.48	17.48	18.53	19.48
Burkhardts Buchwaldsmühle	7.33	9.46	11.33	12.46	14.03	15.53	16.48	17.48	18.53	19.48
- Gederner Weg	7.33	9.46	11.33	12.46	14.03	15.53	16.48	17.48	18.53	19.48
Eschenrod Ortsmitte	7.43	9.56	11.43	12.56	14.13	16.03	16.58	17.58	19.03	19.58
Wingershausen	7.43	9.56	11.43	12.56	14.13	16.03	16.58	17.58	19.03	19.58
Eichelsachsen Kirchweg	7.43	9.56	11.43	12.56	14.13	16.03	16.58	17.58	19.03	19.58
- Backhaus	7.43	9.56	11.43	12.56	14.13	16.03	16.58	17.58	19.03	19.58

Montag - Freitag

Verkehrsbeschränkungen	ALT	ALT	ALT	ALT	ALT	ALT	ALT	ALT	ALT	ALT
	F									
Hinweise	⌚	⌚	⌚	⌚	⌚	⌚	⌚	⌚	⌚	⌚
Eichelsachsen Backhaus	6.12	6.56	7.48	8.52	9.52	12.52	14.52	16.52	17.56	19.52
- Kirchweg	6.12	6.56	7.48	8.52	9.52	12.52	14.52	16.52	17.56	19.52
Wingershausen	6.12	6.56	7.48	8.52	9.52	12.52	14.52	16.52	17.56	19.52
Eschenrod Ortsmitte	6.12	6.56	7.48	8.52	9.52	12.52	14.52	16.52	17.56	19.52
Burkhardts Gederner Weg	6.22	7.06	7.58	9.02	10.02	13.02	15.02	17.02	18.06	20.02
- Buchwaldsmühle	6.22	7.06	7.58	9.02	10.02	13.02	15.02	17.02	18.06	20.02
Kaulstoß	6.22	7.06	7.58	9.02	10.02	13.02	15.02	17.02	18.06	20.02
Sichenhausen Kaulstoßer Straße	6.22	7.06	7.58	9.02	10.02	13.02	15.02	17.02	18.06	20.02
Breungeshain Waldsiedlung	6.27	7.11	8.03	9.07	10.07	13.07	15.07	17.07	18.11	20.07
Hoherodskopf	6.27	7.11	8.03	9.07	10.07	13.07	15.07	17.07	18.11	20.07
Breungeshain Jugendherberge	6.30	7.14	8.06	9.10	10.10	13.10	15.10	17.10	18.14	20.10
- Ortsmitte	6.30	7.14	8.06	9.10	10.10	13.10	15.10	17.10	18.14	20.10
Busenborn	6.30	7.14	8.06	9.10	10.10	13.10	15.10	17.10	18.14	20.10
Michelbach An der Kirche	6.30	7.14	8.06	9.10	10.10	13.10	15.10	17.10	18.14	20.10
Schotten Haus Vogelsberg	6.37	7.21	8.13	9.17	10.17	13.17	15.17	17.17	18.21	20.17
- Gederner Straße	6.37	7.21	8.13	9.17	10.17	13.17	15.17	17.17	18.21	20.17
- Abzw. Vogelpark				9.17	10.17	13.17	15.17	17.17	18.21	20.17
- Kreiskrankenhaus		7.21	8.13	9.17	10.17	13.17	15.17	17.17	18.21	20.17
- Vulkaneum	6.40	7.24	8.16	9.20	10.20	13.20	15.20	17.20	18.24	20.20

⌚ = Hält nur zum Einsteigen

⌚ = Hält nur zum Aussteigen

F = in den Ferien, auch am 10.05. und 31.05.2024

⌚ = auch am 12.07. und 11.10.2024

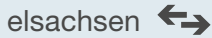
⌚ = Anruf-Linien-Taxi: Anmeldung bis 60 Min. vor Abfahrt,

Tel. 0171 9691552 (Taxi Mini Car Glauburg). Erreichbar tägl. 7-19 Uhr,

Fahrten vor 8 Uhr am Vortag anmelden. Keine Innerortsbedienung!

GANZJÄHRIG TÄGLICH AUF DEN HOHERODSKOPF

Mit dem Anruf-Linien-Taxi VB-60 (ALT) ist der Hoherodskopf auch außerhalb der Vulkan-Express-Saison täglich aus der Kernstadt Schotten sowie aus vielen Stadtteilen erreichbar.



Verkehrsgesellschaft Oberhessen mbH, ServiceZentrum, Bahnhofstr. 14, 36304 Alsfeld, Tel.: 06631 9633-33
ALT-Anmeldung Tel.: 0171 9691552 · Es fährt für Sie: Taxi Mini Car Glauburg

Samstag									Sonn- und Feiertag						
ALT	ALT	ALT	ALT	ALT	ALT	ALT	ALT	ALT	ALT	ALT	ALT	ALT	ALT	ALT	
↻	↻	↻	↻	↻	↻	↻	↻	↻	↻	↻	↻	↻	↻	↻	
7.30	9.30	10.30	11.30	13.30	15.30	17.30	19.30		9.30	11.30	13.30	15.30	17.30	19.30	
7.33	9.33	10.33	11.33	13.33	15.33	17.33	19.33		9.33	11.33	13.33	15.33	17.33	19.33	
7.33	9.33	10.33	11.33	13.33	15.33	17.33	19.33		9.33	11.33	13.33	15.33	17.33	19.33	
7.33	9.33	10.33	11.33	13.33	15.33	17.33	19.33		9.33	11.33	13.33	15.33	17.33	19.33	
7.33	9.33	10.33	11.33	13.33	15.33	17.33	19.33		9.33	11.33	13.33	15.33	17.33	19.33	
7.40	9.40	10.40	11.40	13.40	15.40	17.40	19.40		9.40	11.40	13.40	15.40	17.40	19.40	
7.40	9.40	10.40	11.40	13.40	15.40	17.40	19.40		9.40	11.40	13.40	15.40	17.40	19.40	
7.40	9.40	10.40	11.40	13.40	15.40	17.40	19.40		9.40	11.40	13.40	15.40	17.40	19.40	
7.40	9.40	10.40	11.40	13.40	15.40	17.40	19.40		9.40	11.40	13.40	15.40	17.40	19.40	
7.43	9.43	10.43	11.43	13.43	15.43	17.43	19.43		9.43	11.43	13.43	15.43	17.43	19.43	
7.43	9.43	10.43	11.43	13.43	15.43	17.43	19.43		9.43	11.43	13.43	15.43	17.43	19.43	
7.48	9.48	10.48	11.48	13.48	15.48	17.48	19.48		9.48	11.48	13.48	15.48	17.48	19.48	
7.48	9.48	10.48	11.48	13.48	15.48	17.48	19.48		9.48	11.48	13.48	15.48	17.48	19.48	
7.48	9.48	10.48	11.48	13.48	15.48	17.48	19.48		9.48	11.48	13.48	15.48	17.48	19.48	
7.48	9.48	10.48	11.48	13.48	15.48	17.48	19.48		9.48	11.48	13.48	15.48	17.48	19.48	
7.58	9.58	10.58	11.58	13.58	15.58	17.58	19.58		9.58	11.58	13.58	15.58	17.58	19.58	
7.58	9.58	10.58	11.58	13.58	15.58	17.58	19.58		9.58	11.58	13.58	15.58	17.58	19.58	
7.58	9.58	10.58	11.58	13.58	15.58	17.58	19.58		9.58	11.58	13.58	15.58	17.58	19.58	
7.58	9.58	10.58	11.58	13.58	15.58	17.58	19.58		9.58	11.58	13.58	15.58	17.58	19.58	

Samstag									Sonn- und Feiertag						
ALT	ALT	ALT	ALT	ALT	ALT	ALT	ALT	ALT	ALT	ALT	ALT	ALT	ALT	ALT	
↻	↻	↻	↻	↻	↻	↻	↻	↻	↻	↻	↻	↻	↻	↻	
7.52	9.52	10.52	11.52	13.52	15.52	17.52	19.52		9.52	11.52	13.52	15.52	17.52	19.52	
7.52	9.52	10.52	11.52	13.52	15.52	17.52	19.52		9.52	11.52	13.52	15.52	17.52	19.52	
7.52	9.52	10.52	11.52	13.52	15.52	17.52	19.52		9.52	11.52	13.52	15.52	17.52	19.52	
7.52	9.52	10.52	11.52	13.52	15.52	17.52	19.52		9.52	11.52	13.52	15.52	17.52	19.52	
8.02	10.02	11.02	12.02	14.02	16.02	18.02	20.02		10.02	12.02	14.02	16.02	18.02	20.02	
8.02	10.02	11.02	12.02	14.02	16.02	18.02	20.02		10.02	12.02	14.02	16.02	18.02	20.02	
8.02	10.02	11.02	12.02	14.02	16.02	18.02	20.02		10.02	12.02	14.02	16.02	18.02	20.02	
8.02	10.02	11.02	12.02	14.02	16.02	18.02	20.02		10.02	12.02	14.02	16.02	18.02	20.02	
8.07	10.07	11.07	12.07	14.07	16.07	18.07	20.07		10.07	12.07	14.07	16.07	18.07	20.07	
8.07	10.07	11.07	12.07	14.07	16.07	18.07	20.07		10.07	12.07	14.07	16.07	18.07	20.07	
8.10	10.10	11.10	12.10	14.10	16.10	18.10	20.10		10.10	12.10	14.10	16.10	18.10	20.10	
8.10	10.10	11.10	12.10	14.10	16.10	18.10	20.10		10.10	12.10	14.10	16.10	18.10	20.10	
8.10	10.10	11.10	12.10	14.10	16.10	18.10	20.10		10.10	12.10	14.10	16.10	18.10	20.10	
8.10	10.10	11.10	12.10	14.10	16.10	18.10	20.10		10.10	12.10	14.10	16.10	18.10	20.10	
8.17	10.17	11.17	12.17	14.17	16.17	18.17	20.17		10.17	12.17	14.17	16.17	18.17	20.17	
8.17	10.17	11.17	12.17	14.17	16.17	18.17	20.17		10.17	12.17	14.17	16.17	18.17	20.17	
8.17	10.17	11.17	12.17	14.17	16.17	18.17	20.17		10.17	12.17	14.17	16.17	18.17	20.17	
8.17	10.17	11.17	12.17	14.17	16.17	18.17	20.17		10.17	12.17	14.17	16.17	18.17	20.17	
8.20	10.20	11.20	12.20	14.20	16.20	18.20	20.20		10.20	12.20	14.20	16.20	18.20	20.20	

DAS ANRUF-LINIEN-TAXI (ALT) - SO EINFACH GEHT'S:

1. Fahrt bis 60 Minuten vor Abfahrt beim durchführenden Unternehmen telefonisch anmelden (Kontaktdaten siehe Fahrplan).
2. An der Starthaltestelle einsteigen – Fahrkarte kaufen oder vorhandene Fahrkarte vorzeigen – zur Zielhaltestelle fahren.



FAHRPLÄNE DER BAHNLINIEN

Ganz gleich ob Sie aus dem Rhein-Main-Gebiet, aus Richtung Gießen oder aus Richtung Fulda kommen: Mit der Bahn erreichen Sie besonders umwelt- und klimafreundlich zahlreiche Haltestellen des Vulkan-Expresses. Steigen Sie dort einfach um und lassen Sie sich vom Vulkan-Express zu Ihren Ausflugszielen in der Vulkanregion Vogelsberg bringen.

MIT DER BAHN ZUM VULKAN-EXPRESS

ANBINDUNG AUS DEM RHEIN-MAIN-GEBIET

Mit der **Kinzigtalbahn (RE 50)** fahren Sie bis Wächtersbach. Von dort bringt Sie der Vulkan-Express zum Hoherodskopf bzw. bis nach Hartmannshain. Die **Niddertalbahn (RB 34)** fährt Sie direkt nach Altenstadt (Beginn des Vulkanradwegs) oder Stockheim (Umsteigemöglichkeit in den Vulkan-Express). Samstags gibt es Direktverbindungen von/nach Frankfurt, an Sonn- und Feiertagen stehen Ihnen morgens zwei Direktverbindungen und weitere Verbindungen mit Umstieg in Bad Vilbel von/zur S-Bahnlinie S6 von/nach Frankfurt zur Verfügung. Mit der **Horloffthalbahn (RB 48)** fahren Sie von Friedberg nach Nidda. Von dort können Sie mit dem Vulkan-Express zum Hoherodskopf oder entlang der Niddaroute fahren. In Nieder-Wöllstadt bestehen Anschlussverbindungen von der **S6** zum Vulkan-Express.

ANBINDUNG AUS RICHTUNG GIESSEN

Sie fahren mit der **Vogelsbergbahn (RB 45)** bis Mücke, wo Sie der Vulkan-Express zum Hoherodskopf mitnimmt. Oder Sie fahren bis Lauterbach und lassen sich vom Vulkan-Express nach Hartmannshain bringen. Als Alternative nehmen Sie die **Lahn-Kinzig-Bahn (RB 46)** bis Nidda und steigen dort in den Vulkan-Express zum Hoherodskopf ein. Oder Sie fahren mit der Bahn bis Stockheim weiter.

ANBINDUNG AUS RICHTUNG FULDA

Die **Vogelsbergbahn (RB 45)** bringt Sie nach Lauterbach. Von dort fahren Sie mit dem Vulkan-Express weiter nach Hartmannshain oder zum Hoherodskopf.

Alle Umsteigemöglichkeiten zu den Vulkan-Express-Linien:

RB 34 Niddertalbahn

Frankfurt · Bad Vilbel · Glauburg-Stockheim
 Stockheim Bahnhof → **VB-90, VB-94**

RB 48 Horloffthalbahn

Friedberg · Nidda
 Nidda Bahnhof → **VB-93**




RB 45 Vogelsbergbahn

(Limburg ·) Gießen · Mücke · Lauterbach · Fulda
 Mücke-Flensungen Bahnhof → **VB-92**
 Lauterbach Nordbahnhof → **VB-90, VB-91**

RE 50 Kinzigtalbahn

Frankfurt · Wächtersbach · Fulda
 Wächtersbach Busbahnhof → **VB-95**

RB 46 Lahn-Kinzig-Bahn









Gießen · Hungen · Nidda ·
 Glauburg-Stockheim · Gelnhäusen
 Hungen Bahnhof → **VB-92**
 Nidda Bahnhof → **VB-93**
 Stockheim Bahnhof → **VB-90, VB-94**

S6







Frankfurt · Bad Vilbel · Dortelweil ·
 Groß-Karben · Okarben · Nieder-Wöllstadt ·
 Bruchengraben · Friedberg (Hess)
 Nieder-Wöllstadt → **VB-93**




Samstag

 VB-90 <i>Lauterbach (Hess) Nord</i> ab				9.10	11.10	13.10	15.10	17.14				
 VB-90 <i>Hartmannshain Lauterb. Str.</i> ab				9.51	11.51	13.51	15.51	17.55				
 VB-90 <i>Stockheim Bahnhof</i> an				10.29	12.29	14.29	16.29	18.33				
 VB-94 <i>Hoherodskopf</i> ab				9.57	11.57	13.57	15.57	17.57				
 VB-94 <i>Hartmannshain Lauterb. Str.</i> ab				10.17	12.17	14.17	16.17	18.17				
 VB-94 <i>Stockheim Bahnhof</i> an				10.55	12.55	14.55	16.55	18.55				
Glauburg-Stockheim	8.02	9.06	10.02	11.02	12.00	13.06	14.00	15.06	16.02	17.06	18.00	19.02
Glauburg-Glauberg	8.05	9.10	10.05	11.05	12.03	13.09	14.03	15.09	16.05	17.09	18.03	19.05
Altenstadt-Lindheim	8.10	9.14	10.10	11.10	12.07	13.14	14.07	15.14	16.10	17.14	18.07	19.10
Altenstadt (Hess)	8.14	9.17	10.14	11.14	12.11	13.18	14.11	15.18	16.14	17.18	18.11	19.14
Altenstadt-Höchst	8.17	9.21	10.17	11.17	12.14	13.21	14.14	15.21	16.17	17.21	18.14	19.17
Nidderau-Eichen	8.20	9.23	10.20	11.20	12.17	13.24	14.17	15.24	16.20	17.24	18.17	19.20
Nidderau an	8.25	9.28	10.25	11.25	12.21	13.28	14.21	15.28	16.25	17.28	18.21	19.25
Nidderau ab	8.31	9.31	10.31	11.27	12.31	13.31	14.31	15.31	16.31	17.31	18.31	19.31
Nidderau-Windecken	8.34	9.34	10.34	11.30	12.34	13.34	14.34	15.34	16.34	17.34	18.34	19.33
Schöneck-Büdesheim	8.38	9.38	10.38	11.34	12.38	13.38	14.38	15.38	16.38	17.38	18.38	19.37
Schöneck-Kilianstädten	8.41	9.41	10.41	11.37	12.41	13.41	14.41	15.41	16.41	17.41	18.41	19.40
Schöneck-Oberdorfelden	8.44	9.44	10.44	11.39	12.44	13.43	14.44	15.43	16.44	17.43	18.44	19.43
Niederdorfelden	8.46	9.47	10.46	11.42	12.46	13.46	14.46	15.46	16.46	17.46	18.46	19.45
Bad Vilbel-Gronau	8.49	9.50	10.49	11.45	12.49	13.49	14.49	15.49	16.49	17.49	18.49	19.48
Bad Vilbel an	8.54	9.54	10.54	11.50	12.54	13.54	14.54	15.54	16.54	17.54	18.54	19.52
 <i>Bad Vilbel</i> ab	9.04	10.04	11.04	12.04	13.04	14.04	15.04	16.04	17.04	18.04	19.04	20.04
 <i>Frankfurt Hbf (tief)</i> an	9.26	10.26	11.26	12.26	13.26	14.26	15.26	16.26	17.26	18.26	19.26	20.26
Bad Vilbel ab	8.57	9.58	10.57	11.57	12.57	13.57	14.57	15.54	16.57	17.54	18.57	19.57
Frankfurt (Main) West	9.10	10.10	11.10	12.10	13.11	14.10	15.11	16.06	17.11	18.06	19.10	20.10
Frankfurt (Main) Hbf	9.14	10.14	11.14	12.14	13.15	14.14	15.15	16.10	17.19	18.10	19.14	20.14

Samstag

Frankfurt (Main) Hbf				9.46	10.46	11.46	12.46	13.46	14.44	15.46	16.44	17.46	18.44
Frankfurt (Main) West				9.50	10.50	11.50	12.50	13.50	14.48	15.50	16.48	17.50	18.49
Bad Vilbel an				10.01	11.01	12.01	13.01	14.01	15.01	16.01	17.01	18.01	19.01
Bad Vilbel ab	7.08	9.08	10.03	11.03	12.03	13.08	14.03	15.08	16.03	17.08	18.03	19.08	
Bad Vilbel-Gronau	7.13	9.13	10.08	11.08	12.08	13.13	14.08	15.13	16.08	17.13	18.08	19.13	
Niederdorfelden	7.16	9.16	10.11	11.11	12.11	13.16	14.11	15.16	16.11	17.16	18.11	19.16	
Schöneck-Oberdorfelden	7.18	9.18	10.13	11.13	12.13	13.18	14.13	15.18	16.13	17.18	18.13	19.18	
Schöneck-Kilianstädten	7.21	9.21	10.16	11.16	12.16	13.20	14.16	15.20	16.16	17.21	18.16	19.21	
Schöneck-Büdesheim	7.24	9.24	10.19	11.19	12.19	13.23	14.19	15.23	16.19	17.24	18.19	19.24	
Nidderau-Windecken	7.27	9.27	10.23	11.23	12.23	13.27	14.23	15.27	16.23	17.27	18.23	19.27	
Nidderau an	7.29	9.29	10.25	11.25	12.25	13.29	14.25	15.29	16.25	17.29	18.25	19.29	
Nidderau ab	7.31	9.31	10.29	11.31	12.29	13.31	14.28	15.31	16.29	17.31	18.29	19.31	
Nidderau-Eichen	7.36	9.36	10.34	11.36	12.34	13.36	14.33	15.36	16.34	17.36	18.34	19.36	
Altenstadt-Höchst	7.39	9.39	10.37	11.39	12.37	13.38	14.36	15.39	16.37	17.38	18.37	19.38	
Altenstadt (Hess)	7.43	9.43	10.41	11.43	12.41	13.42	14.40	15.43	16.41	17.42	18.41	19.42	
Altenstadt-Lindheim	7.47	9.47	10.44	11.46	12.44	13.45	14.43	15.47	16.44	17.45	18.45	19.45	
Glauburg-Glauberg	7.51	9.51	10.49	11.51	12.49	13.49	14.48	15.51	16.49	17.49	18.49	19.49	
Glauburg-Stockheim	7.54	9.54	10.52	11.54	12.52	13.52	14.51	15.54	16.52	17.52	18.52	19.52	
 VB-94 <i>Stockheim Bahnhof</i> ab	8.45	10.00		12.00		14.00		16.00					
 VB-94 <i>Hartmannshain Lauterb. Str.</i> ab	9.23	10.38		12.38		14.38		16.38					
 VB-94 <i>Hoherodskopf</i> an	9.43	10.58		12.58		14.58		16.58					
 VB-90 <i>Stockheim Bahnhof</i> ab	8.30		11.00		13.00		14.55		16.55		18.55		
 VB-90 <i>Hartmannshain Lauterb. Str.</i> an	9.08		11.38		13.38		15.33		17.33		19.33		
 VB-90 <i>Lauterbach (Hess) Nord</i> an	9.52		12.22		14.22		16.17		18.17		20.17		

 = nur am 19.05.2024

Alle in dieser Broschüre dargestellten Bahnfahrpläne sind Fahrplanauszüge, in denen vorrangig die Fahrten mit Umstiegsmöglichkeiten zum Vulkan-Express dargestellt werden. Detaillierte und immer die aktuellsten Bahnfahrpläne erhalten Sie im Internet unter www.vgo.de und www.rmv.de oder in einem der VGO-ServiceZentren.

Fahrplanauszug für die Vulkan-Express-Saison



RMV-Servicetelefon: 069 / 24 24 80 24

Sonn- und Feiertag																
			9.10		11.10		13.10		15.10		17.14					
			9.51		11.51		13.51		15.51		17.55					
			10.29		12.29		14.29		16.29		18.33					
			9.57		11.57		13.57		15.57		17.57					
			10.17		12.17		14.17		16.17		18.17					
			10.55		12.55		14.55		16.55		18.55					
20.00	21.02	22.02	7.06	9.00	11.02	12.00	13.06	14.00	15.06	16.00	17.06	18.00	19.02	20.00	21.02	22.02
20.03	21.05	22.05	7.09	9.03	11.05	12.03	13.09	14.03	15.09	16.03	17.09	18.03	19.05	20.03	21.05	22.05
20.07	21.10	22.10	7.14	9.07	11.10	12.07	13.14	14.07	15.14	16.07	17.14	18.07	19.10	20.07	21.10	22.10
20.11	21.14	22.14	7.18	9.11	11.14	12.11	13.18	14.11	15.18	16.11	17.18	18.11	19.14	20.11	21.14	22.14
20.14	21.17	22.17	7.21	9.14	11.17	12.14	13.21	14.14	15.21	16.14	17.21	18.14	19.17	20.14	21.17	22.17
20.17	21.20	22.20	7.24	9.17	11.20	12.17	13.24	14.17	15.24	16.17	17.24	18.17	19.20	20.17	21.20	22.20
20.21	21.25	22.25	7.28	9.21	11.25	12.21	13.28	14.21	15.28	16.21	17.28	18.21	19.25	20.21	21.25	22.25
20.31	21.28	22.31	7.31	9.31	11.27	12.31	13.31	14.31	15.31	16.31	17.31	18.31	19.31	20.31	21.31	22.31
20.34	21.31	22.34	7.34	9.34	11.30	12.34	13.34	14.34	15.34	16.34	17.34	18.34	19.33	20.34	21.34	22.34
20.38	21.35	22.38	7.38	9.38	11.34	12.38	13.38	14.38	15.38	16.38	17.38	18.38	19.37	20.38	21.38	22.38
20.41	21.38	22.41	7.41	9.41	11.37	12.41	13.41	14.41	15.41	16.41	17.41	18.41	19.40	20.41	21.41	22.41
20.44	21.41	22.44	7.43	9.44	11.39	12.44	13.43	14.44	15.43	16.44	17.43	18.44	19.43	20.44	21.44	22.44
20.46	21.43	22.46	7.46	9.46	11.42	12.46	13.46	14.46	15.46	16.46	17.46	18.46	19.45	20.46	21.46	22.46
20.49	21.47	22.50	7.49	9.49	11.45	12.49	13.49	14.49	15.49	16.49	17.49	18.49	19.48	20.49	21.49	22.50
20.54	21.52	22.54	7.54	9.54	11.50	12.54	13.54	14.54	15.54	16.54	17.54	18.54	19.52	20.54	21.54	22.54
21.04	22.04	23.04	8.04	10.04	12.04	13.04	14.04	15.04	16.04	17.04	18.04	19.04	20.04	21.04	22.04	23.04
21.26	22.26	23.26	8.26	10.26	12.26	13.26	14.26	15.26	16.26	17.26	18.26	19.26	20.26	21.26	22.26	23.26
20.57	21.57	22.58														22.58
21.10	22.10	23.10														23.10
21.14	22.14	23.14														23.14

Sonn- und Feiertag																
19.46	20.46	21.46		8.46		10.46										
19.50	20.50	21.50		8.50		10.50										
20.01	21.01	22.01		9.01		11.01										
20.03	21.03	22.03	8.03	9.02	10.03	11.02	12.03	13.08	14.03	15.08	16.03	17.08	18.03	19.08	20.03	21.08
20.08	21.08	22.08	8.08	9.07	10.08	11.07	12.08	13.13	14.08	15.13	16.08	17.13	18.08	19.13	20.08	21.13
20.11	21.11	22.11	8.11	9.10	10.11	11.10	12.11	13.16	14.11	15.16	16.11	17.16	18.11	19.16	20.11	21.16
20.13	21.13	22.13	8.13	9.12	10.13	11.12	12.13	13.18	14.13	15.18	16.13	17.18	18.13	19.18	20.13	21.18
20.16	21.15	22.16	8.16	9.15	10.16	11.15	12.16	13.20	14.16	15.20	16.16	17.21	18.16	19.21	20.16	21.21
20.19	21.18	22.19	8.19	9.18	10.19	11.18	12.19	13.23	14.19	15.23	16.19	17.24	18.19	19.24	20.19	21.24
20.23	21.22	22.23	8.23	9.22	10.23	11.22	12.23	13.27	14.23	15.27	16.23	17.27	18.23	19.27	20.23	21.27
20.25	21.25	22.25	8.25	9.24	10.25	11.24	12.25	13.29	14.25	15.29	16.25	17.29	18.25	19.29	20.25	21.29
20.29	21.31	22.36	8.28	9.31	10.29	11.31	12.29	13.31	14.28	15.31	16.29	17.31	18.29	19.31	20.29	21.31
20.34	21.36	22.41	8.33	9.36	10.34		12.34	13.36	14.33	15.36	16.34	17.36	18.34	19.36	20.34	21.36
20.37	21.39	22.44	8.36	9.39	10.37		12.37	13.38	14.36	15.39	16.37	17.38	18.37	19.38	20.37	21.38
20.41	21.42	22.48	8.39	9.43	10.41	11.40	12.41	13.42	14.40	15.43	16.41	17.42	18.41	19.42	20.41	21.42
20.45	21.46	22.52	8.43	9.46	10.44	11.43	12.44	13.45	14.43	15.47	16.44	17.45	18.45	19.45	20.45	21.45
20.49	21.50	22.56	8.48	9.51	10.49	11.47	12.49	13.49	14.48	15.51	16.49	17.49	18.49	19.49	20.49	21.49
20.52	21.53	22.59	8.51	9.54	10.52	11.50	12.52	13.52	14.51	15.54	16.52	17.52	18.52	19.52	20.52	21.52
				10.00		12.00		14.00		16.00						
				10.38		12.38		14.38		16.38						
				10.58		12.58		14.58		16.58						
					11.00		13.00		14.55		16.55		18.55			
					11.38		13.38		15.33		17.33		19.33			
					12.22		14.22		16.17		18.17		20.17			

Während der Vulkan-Express-Saison kann es zu Baumaßnahmen mit Schienenersatzverkehr (keine Radmitnahme) kommen. Bitte informieren Sie sich vor Fahrtantritt auf www.rmv.de



Samstag

Gießen	ab	7.44	8.44	9.47	10.44	11.47	12.44	13.47	14.44	15.47	16.44	17.47	18.44
Gießen Licher Straße		7.48	8.48	9.50	10.48	11.50	12.48	13.50	14.48	15.50	16.48	17.50	18.48
Großen-Buseck		7.54	8.54	9.56	10.54	11.56	12.54	13.56	14.54	15.56	16.54	17.56	18.54
Reiskirchen (Kr Gi)		8.00	9.00	10.06	11.00	12.06	13.00	14.06	15.00	16.06	17.00	18.06	19.00
Saasen		8.04	9.04		11.04		13.04		15.04		17.04		19.04
Göbelnrod		8.07	9.07		11.07		13.07		15.07		17.07		19.07
Grünberg (Oberhess)		8.11	9.11	10.13	11.11	12.13	13.11	14.13	15.11	16.13	17.11	18.13	19.11
Lehnheim		8.14	9.14		11.14		13.14		15.14		17.14		19.14
Mücke (Hess)	an	8.17	9.17	10.18	11.17	12.18	13.17	14.18	15.17	16.18	17.17	18.18	19.17
VB-92 zum Hoherodskopf	ab		9.28		11.28		13.28		15.28		17.28		
VB-92 vom Hoherodskopf	an				10.38		12.38		15.38		17.38		
Mücke (Hess)	ab	8.17	9.17	10.18	11.17	12.18	13.17	14.18	15.17	16.18	17.17	18.18	19.17
Nieder-Ohmen		8.21	9.21		11.21		13.21		15.21		17.21		19.21
Burg- und Nieder-Gemünden		8.26	9.26	10.26	11.26	12.26	13.26	14.26	15.26	16.26	17.26	18.26	19.26
Ehringshausen (Oberhess)		8.35	9.35	10.35	11.35	12.35	13.35	14.35	15.35	16.35	17.35	18.35	19.35
Zell-Romrod		8.43	9.43	10.43	11.43	12.43	13.43	14.43	15.43	16.43	17.43	18.43	19.43
Alsfeld (Oberhess)		8.50	9.50	10.50	11.50	12.50	13.50	14.50	15.50	16.50	17.50	18.50	19.50
Lauterbach (Hess) Nord	an	9.03	10.03	11.03	12.03	13.03	14.03	15.03	16.03	17.03	18.03	19.03	20.03
VB-91 zum Hoherodskopf	ab		10.10		12.10		14.10		16.10		18.10		
VB-90 nach Hartmannsh./Stockh.	ab	9.10		11.10		13.10		15.10		17.14		19.10	
VB-90 von Hartmannsh./Stockh.	an		9.52			12.22		14.22		16.17		18.17	
VB-91 vom Hoherodskopf	an				11.48		13.48		15.48		17.48		19.48
Lauterbach (Hess) Nord	ab	9.04	10.04	11.04	12.04	13.04	14.04	15.04	16.04	17.04	18.04	19.04	20.08
Angersbach		9.07	10.07	11.07	12.07	13.07	14.07	15.07	16.07	17.07	18.07	19.07	20.11
Bad Salzschliff		9.11	10.11	11.11	12.11	13.11	14.11	15.11	16.11	17.11	18.11	19.11	20.15
Großenlüder		9.17	10.17	11.17	12.17	13.17	14.17	15.17	16.17	17.17	18.17	19.17	20.27
Oberbimbach		9.20	10.20	11.20	12.20	13.20	14.20	15.20	16.20	17.20	18.20	19.20	20.30
Fulda	an	9.30	10.30	11.30	12.30	13.30	14.30	15.30	16.30	17.30	18.30	19.30	20.39

Samstag

Fulda	ab	7.33	8.33	9.33	10.33	11.33	12.33	13.33	14.33	15.33	16.33	17.33	18.33
Oberbimbach		7.42	8.42	9.42	10.42	11.42	12.42	13.42	14.42	15.42	16.42	17.42	18.42
Großenlüder		7.47	8.47	9.47	10.47	11.47	12.47	13.47	14.47	15.47	16.47	17.47	18.47
Bad Salzschliff		7.53	8.53	9.53	10.53	11.53	12.53	13.53	14.53	15.53	16.53	17.53	18.53
Angersbach		7.56	8.56	9.56	10.56	11.56	12.56	13.56	14.56	15.56	16.56	17.56	18.56
Lauterbach (Hess) Nord	an	7.59	8.59	9.59	10.59	11.59	12.59	13.59	14.59	15.59	16.59	17.59	18.59
VB-91 zum Hoherodskopf	ab			10.10		12.10		14.10		16.10		18.10	
VB-90 nach Hartmannsh./Stockh.	ab		9.10		11.10		13.10		15.10		17.14		19.10
VB-90 von Hartmannsh./Stockh.	an			9.52			12.22		14.22		16.17		18.17
VB-91 vom Hoherodskopf	an					11.48		13.48		15.48		17.48	
Lauterbach (Hess) Nord	ab	8.05	9.05	10.05	11.05	12.05	13.05	14.05	15.05	16.05	17.05	18.05	19.05
Alsfeld (Oberhess)		8.19	9.19	10.19	11.19	12.19	13.19	14.19	15.19	16.19	17.19	18.19	19.19
Zell-Romrod		8.25	9.25	10.25	11.25	12.25	13.25	14.25	15.25	16.25	17.25	18.25	19.25
Ehringshausen (Oberhess)		8.33	9.33	10.33	11.33	12.33	13.33	14.33	15.33	16.33	17.33	18.33	19.33
Burg- und Nieder-Gemünden		8.37	9.37	10.37	11.37	12.37	13.37	14.37	15.37	16.37	17.37	18.37	19.37
Nieder-Ohmen			9.42		11.42		13.42		15.42		17.42		19.42
Mücke (Hess)	an	8.45	9.46	10.45	11.46	12.45	13.46	14.45	15.46	16.45	17.46	18.45	19.46
VB-92 zum Hoherodskopf	ab		9.28		11.28		13.28		15.28		17.28		
VB-92 vom Hoherodskopf	an				10.38		12.38		15.38		17.38		
Mücke (Hess)	ab	8.46	9.46	10.46	11.46	12.46	13.46	14.46	15.46	16.46	17.46	18.46	19.46
Lehnheim			9.50		11.50		13.50		15.50		17.50		19.50
Grünberg (Oberhess)		8.51	9.53	10.51	11.53	12.51	13.53	14.51	15.53	16.51	17.53	18.51	19.53
Göbelnrod			9.57		11.57		13.57		15.57		17.57		19.57
Saasen			10.00		12.00		14.00		16.00		18.00		20.00
Reiskirchen (Kr Gi)		9.01	10.04	11.01	12.04	13.01	14.04	15.01	16.04	17.01	18.04	19.01	20.04
Großen-Buseck		9.05	10.08	11.05	12.08	13.05	14.08	15.05	16.08	17.05	18.08	19.05	20.08
Gießen Licher Straße		9.11	10.14	11.11	12.14	13.11	14.14	15.11	16.14	17.11	18.14	19.11	20.14
Gießen	an	9.16	10.18	11.16	12.18	13.16	14.18	15.16	16.18	17.16	18.18	19.16	20.18

Alle in dieser Broschüre dargestellten Bahnfahrpläne sind Fahrplanauszüge, in denen vorrangig die Fahrten mit Umstiegsmöglichkeiten zum Vulkan-Express dargestellt werden. Detaillierte und immer die aktuellsten Bahnfahrpläne erhalten Sie im Internet unter www.vgo.de und www.rmv.de oder in einem der VGO-ServiceZentren.

Fahrplanauszug für die Vulkan-Express-Saison



RMV-Servicetelefon: 069 / 24 24 80 24

Sonn- und Feiertag																
19.47	21.11	22.11	7.44	8.44	9.47	10.44	11.47	12.44	13.47	14.44	15.47	16.44	17.47	18.44	19.47	21.11
19.50	21.14	22.14	7.48	8.48	9.50	10.48	11.50	12.48	13.50	14.48	15.50	16.48	17.50	18.48	19.50	21.14
19.56	21.20	22.20	7.54	8.54	9.56	10.54	11.56	12.54	13.56	14.54	15.56	16.54	17.56	18.54	19.56	21.20
20.05	21.25	22.25	8.00	9.00	10.06	11.00	12.06	13.00	14.06	15.00	16.06	17.00	18.06	19.00	20.05	21.25
20.08	21.28	22.32	8.04	9.04		11.04		13.04		15.04		17.04		19.04	20.08	21.28
20.11	21.31	22.35	8.07	9.07		11.07		13.07		15.07		17.07		19.07	20.11	21.31
20.15	21.35	22.39	8.11	9.11	10.13	11.11	12.13	13.11	14.13	15.11	16.13	17.11	18.13	19.11	20.15	21.35
20.18	21.38	22.42	8.14	9.14		11.14		13.14		15.14		17.14		19.14	20.18	21.38
20.21	21.41	22.45	8.17	9.17	10.18	11.17	12.18	13.17	14.18	15.17	16.18	17.17	18.18	19.17	20.21	21.41
			9.28		11.28		13.28		15.28		17.28		19.28			
					10.38		12.38		14.38		16.38		18.38			
20.21	21.42	22.46	8.17	9.17	10.18	11.17	12.18	13.17	14.18	15.17	16.18	17.17	18.18	19.17	20.21	21.42
20.25	21.46	22.50	8.21	9.21		11.21		13.21		15.21		17.21		19.21	20.25	21.46
20.30	21.51	22.55	8.26	9.26	10.26	11.26	12.26	13.26	14.26	15.26	16.26	17.26	18.26	19.26	20.30	21.51
20.34	21.57	23.06	8.35	9.35	10.35	11.35	12.35	13.35	14.35	15.35	16.35	17.35	18.35	19.35	20.34	21.57
20.42	22.05	23.14	8.43	9.43	10.43	11.43	12.43	13.43	14.43	15.43	16.43	17.43	18.43	19.43	20.42	22.05
20.56	22.19	23.19	8.50	9.50	10.50	11.50	12.50	13.50	14.50	15.50	16.50	17.50	18.50	19.50	20.56	22.19
21.09	22.32		9.03	10.03	11.03	12.03	13.03	14.03	15.03	16.03	17.03	18.03	19.03	20.03	21.09	22.32
			10.10		12.10		14.10		16.10		18.10		20.10			
20.17			9.10		11.10		13.10		15.10		17.14		19.10			
			9.52		12.22		14.22		16.17		18.17		20.17			
					11.48		13.48		15.48		17.48		19.48			
21.09	22.37		9.04	10.04	11.04	12.04	13.04	14.04	15.04	16.04	17.04	18.04	19.04	20.08	21.09	22.37
21.13	22.40		9.07	10.07	11.07	12.07	13.07	14.07	15.07	16.07	17.07	18.07	19.07	20.11	21.13	22.40
21.21	22.44		9.11	10.11	11.11	12.11	13.11	14.11	15.11	16.11	17.11	18.11	19.11	20.15	21.21	22.44
21.27	22.49		9.17	10.17	11.17	12.17	13.17	14.17	15.17	16.17	17.17	18.17	19.17	20.27	21.27	22.49
21.30	22.52		9.20	10.20	11.20	12.20	13.20	14.20	15.20	16.20	17.20	18.20	19.20	20.30	21.30	22.52
21.39	23.01		9.30	10.30	11.30	12.30	13.30	14.30	15.30	16.30	17.30	18.30	19.30	20.39	21.39	23.01

Sonn- und Feiertag																
20.10	21.01	22.09	8.33	9.33	10.33	11.33	12.33	13.33	14.33	15.33	16.33	17.33	18.33	20.10	21.01	
20.20	21.10	22.18	8.42	9.42	10.42	11.42	12.42	13.42	14.42	15.42	16.42	17.42	18.42	20.20	21.10	
20.24	21.13	22.22	8.47	9.47	10.47	11.47	12.47	13.47	14.47	15.47	16.47	17.47	18.47	20.24	21.13	
20.30	21.19	22.28	8.53	9.53	10.53	11.53	12.53	13.53	14.53	15.53	16.53	17.53	18.53	20.30	21.19	
20.34	21.23	22.31	8.56	9.56	10.56	11.56	12.56	13.56	14.56	15.56	16.56	17.56	18.56	20.34	21.23	
20.37	21.26	22.35	8.59	9.59	10.59	11.59	12.59	13.59	14.59	15.59	16.59	17.59	18.59	20.37	21.26	
			10.10		12.10		14.10		16.10		18.10		20.10			
20.17			9.10		11.10		13.10		15.10		17.14		19.10			
			9.52		12.22		14.22		16.17		18.17		20.17			
					11.48		13.48		15.48		17.48		19.48			
20.37	21.27	22.36	9.05	10.05	11.05	12.05	13.05	14.05	15.05	16.05	17.05	18.05	19.05	20.37	21.27	
20.58	21.41	22.51	8.19	9.19	10.19	11.19	12.19	13.19	14.19	15.19	16.19	17.19	18.19	19.19	20.58	21.41
21.04	21.47	22.57	8.25	9.25	10.25	11.25	12.25	13.25	14.25	15.25	16.25	17.25	18.25	19.25	21.04	21.47
21.12	21.58	23.05	8.33	9.33	10.33	11.33	12.33	13.33	14.33	15.33	16.33	17.33	18.33	19.33	21.12	21.58
21.16	22.02	23.09	8.37	9.37	10.37	11.37	12.37	13.37	14.37	15.37	16.37	17.37	18.37	19.37	21.16	22.02
21.21	22.07	23.14		9.42		11.42		13.42		15.42		17.42		19.42	21.21	22.07
21.24	22.10	23.17	8.45	9.46	10.45	11.46	12.45	13.46	14.45	15.46	16.45	17.46	18.45	19.46	21.24	22.10
			9.28		11.28		13.28		15.28		17.28		19.28			
					10.38		12.38		14.38		16.38		18.38			
21.26	22.11	23.26	8.46	9.46	10.46	11.46	12.46	13.46	14.46	15.46	16.46	17.46	18.46	19.46	21.26	22.11
21.29	22.14	23.29		9.50		11.50		13.50		15.50		17.50		19.50	21.29	22.14
21.37	22.17	23.37	8.51	9.53	10.51	11.53	12.51	13.53	14.51	15.53	16.51	17.53	18.51	19.53	21.37	22.17
21.40	22.20	23.40		9.57		11.57		13.57		15.57		17.57		19.57	21.40	22.20
21.43	22.23	23.43		10.00		12.00		14.00		16.00		18.00		20.00	21.43	22.23
21.47	22.27	23.47	9.01	10.04	11.01	12.04	13.01	14.04	15.01	16.04	17.01	18.04	19.01	20.04	21.47	22.27
21.52	22.32	23.52	9.05	10.08	11.05	12.08	13.05	14.08	15.05	16.08	17.05	18.08	19.05	20.08	21.52	22.32
21.58	22.38	23.58	9.11	10.14	11.11	12.14	13.11	14.14	15.11	16.14	17.11	18.14	19.11	20.14	21.58	22.38
22.02	22.42	0.02	9.16	10.18	11.16	12.18	13.16	14.18	15.16	16.18	17.16	18.18	19.16	20.18	22.02	22.42

Während der Vulkan-Express-Saison kann es zu Baumaßnahmen mit Schienenersatzverkehr (keine Radmitnahme) kommen. Bitte informieren Sie sich vor Fahrtantritt auf www.rmv.de



Samstag

Gießen	ab	8.09	9.09	10.09	11.09	12.09	13.20	14.09	15.09	16.09	17.09	18.09	19.09
Gießen Erdkauter Weg		8.12	9.12	10.12	11.12	12.12	13.24	14.12	15.12	16.12	17.12	18.12	19.12
Wattenborn-Steinberg		8.16	9.16	10.16	11.16	12.16	13.28	14.16	15.16	16.16	17.16	18.16	19.16
Garbenteich		8.19	9.19	10.19	11.19	12.19	13.31	14.19	15.19	16.19	17.19	18.19	19.19
Lich (Oberhess)		8.31	9.31	10.31	11.31	12.31	13.39	14.31	15.31	16.31	17.31	18.31	19.31
Langsdorf (Oberhess)		8.35	9.35	10.35	11.35	12.35	13.43	14.35	15.35	16.35	17.35	18.35	19.35
Hungen	an	8.38	9.38	10.38	11.38	12.38	13.46	14.38	15.38	16.38	17.38	18.38	19.38
🚆 VB-92 zum Hoherodskopf	ab	8.45		10.45		13.15		15.15					
Hungen	ab	8.39	9.39	10.39	11.39	12.39	13.46	14.39	15.39	16.39	17.39	18.39	19.39
Trais-Horloff		8.43	9.43	10.43	11.43	12.43	13.51	14.43	15.43	16.43	17.43	18.43	19.43
Ober-Widdersheim		8.47	9.47	10.47	11.47	12.47	13.54	14.47	15.47	16.47	17.47	18.47	19.47
Borsdorf (Hess)		8.51	9.51	10.51	11.51	12.51	13.58	14.51	15.51	16.51	17.51	18.51	19.51
Nidda	an	8.55	9.55	10.55	11.55	12.55	14.02	14.55	15.55	16.55	17.55	18.55	19.55
🚆 VB-93 zum Hoherodskopf	ab	9.06		11.06		13.06		15.06		17.06			
🚆 VB-93 vom Hoherodskopf	an			10.51		12.51		14.51		16.51		18.51	
Nidda	ab	9.03	10.03	11.03	12.03	13.03	14.05	15.03	16.05	17.05	18.03	19.03	20.03
Ranstadt		9.09	10.09	11.09	12.09	13.09	14.11	15.09	16.11	17.11	18.09	19.09	20.09
Effolderbach		9.13	10.13	11.13	12.13	13.13	14.15	15.13	16.15	17.15	18.13	19.13	20.13
Glauburg-Stockheim	an	9.14	10.14	11.14	12.14	13.14	14.16	15.14	16.16	17.16	18.14	19.14	20.14
🚆 VB-94 vom Hoherodskopf	an			10.55		12.55		14.55		16.55		18.55	
Glauburg-Stockheim	ab	9.20	10.20	11.20	12.20	13.20	14.20	15.20	16.20	17.20	18.20	19.20	20.20
Bleichenbach (Oberh)		9.25	10.25	11.25	12.25	13.25	14.25	15.25	16.25	17.25	18.25	19.25	20.25
Büches-Düdelshem		9.29	10.29	11.29	12.29	13.29	14.29	15.29	16.29	17.29	18.29	19.29	20.29
Büdingen (Oberhess)		9.34	10.34	11.34	12.34	13.34	14.34	15.34	16.34	17.34	18.34	19.34	20.34
Mittel-Gründau		9.46	10.46	11.46	12.46	13.46	14.46	15.46	16.46	17.46	18.46	19.46	20.46
Lieblös		9.57	10.57	11.57	12.57	13.57	14.57	15.57	16.57	17.57	18.57	19.57	20.57
Gelnhausen	an	10.10	11.10	12.10	13.10	14.10	15.10	16.10	17.10	18.10	19.10	20.10	21.10

Samstag

Gelnhausen	ab	7.45	8.45	9.45	10.45	11.45	12.45	13.45	14.45	15.45	16.45	17.45	18.45
Lieblös		7.54	8.54	9.54	10.54	11.54	12.54	13.54	14.54	15.54	16.54	17.54	18.54
Mittel-Gründau		8.05	9.05	10.05	11.05	12.05	13.05	14.05	15.05	16.05	17.05	18.05	19.05
Büdingen (Oberhess)		8.16	9.16	10.16	11.16	12.16	13.16	14.16	15.16	16.16	17.16	18.16	19.16
Büches-Düdelshem		8.21	9.21	10.21	11.21	12.21	13.21	14.21	15.21	16.21	17.21	18.21	19.21
Bleichenbach (Oberh)		8.25	9.25	10.25	11.25	12.25	13.25	14.25	15.25	16.25	17.25	18.25	19.25
Glauburg-Stockheim	an	8.33	9.33	10.33	11.33	12.33	13.33	14.33	15.33	16.33	17.33	18.33	19.33
🚆 VB-94 zum Hoherodskopf	ab	8.45	10.00		12.00		14.00		16.00				
Glauburg-Stockheim	ab	8.40	9.40	10.40	11.40	12.40	13.40	14.42	15.40	16.42	17.42	18.40	19.40
Effolderbach		8.42	9.42	10.42	11.42	12.42	13.42	14.44	15.42	16.44	17.44	18.42	19.42
Ranstadt		8.45	9.45	10.45	11.45	12.45	13.45	14.47	15.45	16.47	17.47	18.45	19.45
Nidda	an	8.51	9.51	10.51	11.51	12.51	13.51	14.53	15.51	16.53	17.53	18.51	19.51
🚆 VB-93 zum Hoherodskopf	ab	9.06		11.06		13.06		15.06		17.06			
🚆 VB-93 vom Hoherodskopf	an			10.51		12.51		14.51		16.51		18.51	
Nidda	ab	9.05	10.05	11.05	12.05	13.02	14.05	15.05	16.05	17.05	18.05	19.05	20.05
Borsdorf (Hess)		9.09	10.09	11.09	12.09	13.06	14.09	15.09	16.09	17.09	18.09	19.09	20.09
Ober-Widdersheim		9.13	10.13	11.13	12.13	13.10	14.13	15.13	16.13	17.13	18.13	19.13	20.13
Trais-Horloff		9.16	10.16	11.16	12.16	13.13	14.16	15.16	16.16	17.16	18.16	19.16	20.16
Hungen	an	9.20	10.20	11.20	12.20	13.17	14.20	15.20	16.20	17.20	18.20	19.20	20.20
🚆 VB-92 vom Hoherodskopf	an			10.40		13.10		15.10		17.10			
Hungen	ab	9.21	10.21	11.21	12.21	13.18	14.21	15.21	16.21	17.21	18.21	19.21	20.21
Langsdorf (Oberhess)		9.25	10.25	11.25	12.25	13.22	14.25	15.25	16.25	17.25	18.25	19.25	20.25
Lich (Oberhess)		9.30	10.30	11.30	12.30	13.26	14.30	15.30	16.30	17.30	18.30	19.30	20.30
Garbenteich		9.37	10.37	11.37	12.37	13.37	14.37	15.37	16.37	17.37	18.37	19.37	20.37
Wattenborn-Steinberg		9.39	10.39	11.39	12.39	13.39	14.39	15.39	16.39	17.39	18.39	19.39	20.39
Gießen Erdkauter Weg		9.43	10.43	11.43	12.43	13.43	14.43	15.43	16.44	17.43	18.44	19.43	20.43
Gießen	an	9.48	10.48	11.48	12.48	13.48	14.48	15.48	16.48	17.48	18.48	19.48	20.48

Alle in dieser Broschüre dargestellten Bahnfahrpläne sind Fahrplanauszüge, in denen vorrangig die Fahrten mit Umstiegsmöglichkeiten zum Vulkan-Express dargestellt werden. Detaillierte und immer die aktuellsten Bahnfahrpläne erhalten Sie im Internet unter www.vgo.de und www.rmv.de oder in einem der VGO-ServiceZentren.



RMV-Servicetelefon: 069 / 24 24 80 24

Sonn- und Feiertag

8.09	10.09	11.09	12.09	13.20	14.09	15.09	16.09	17.09	18.09	19.09	20.09	22.09		
8.12	10.12	11.12	12.12	13.24	14.12	15.12	16.12	17.12	18.12	19.12	20.12	22.12		
8.16	10.16	11.16	12.16	13.28	14.16	15.16	16.16	17.16	18.16	19.16	20.16	22.16		
8.19	10.19	11.19	12.19	13.31	14.19	15.19	16.19	17.19	18.19	19.19	20.19	22.19		
8.31	10.31	11.31	12.31	13.39	14.31	15.31	16.31	17.31	18.31	19.31	20.31	22.27		
8.35	10.35	11.35	12.35	13.43	14.35	15.35	16.35	17.35	18.35	19.35	20.35	22.31		
8.38	10.38	11.38	12.38	13.46	14.38	15.38	16.38	17.38	18.38	19.38	20.38	22.34		
8.45	10.45		13.15		15.15									
8.39	10.39	11.39	12.39	13.46	14.39	15.39	16.39	17.39	18.39	19.39	20.39	22.34		
8.43	10.43	11.43	12.43	13.51	14.43	15.43	16.43	17.43	18.43	19.43	20.43	22.39		
8.47	10.47	11.47	12.47	13.54	14.47	15.47	16.47	17.47	18.47	19.47	20.47	22.42		
8.51	10.51	11.51	12.51	13.58	14.51	15.51	16.51	17.51	18.51	19.51	20.51	22.46		
8.55	10.55	11.55	12.55	14.02	14.55	15.55	16.55	17.55	18.55	19.55	20.55	22.51		
9.06	11.06		13.06		15.06		17.06							
		10.51	12.51		14.51		16.51		18.51					
8.03	9.03	10.03	11.03	12.03	13.03	14.05	15.03	16.05	17.05	18.03	19.03	20.03	21.03	23.03
8.09	9.09	10.09	11.09	12.09	13.09	14.11	15.09	16.11	17.11	18.09	19.09	20.09	21.09	23.13
8.13	9.13	10.13	11.13	12.13	13.13	14.15	15.13	16.15	17.15	18.13	19.13	20.13	21.13	23.18
8.14	9.14	10.14	11.14	12.14	13.14	14.16	15.14	16.16	17.16	18.14	19.14	20.14	21.14	23.19
		10.55	12.55		14.55		16.55		18.55					
8.20	9.20	10.20	11.20	12.20	13.20	14.20	15.20	16.20	17.20	18.20	19.20	20.20	21.20	23.20
8.25	9.25	10.25	11.25	12.25	13.25	14.25	15.25	16.25	17.25	18.25	19.25	20.25	21.25	23.25
8.29	9.29	10.29	11.29	12.29	13.29	14.29	15.29	16.29	17.29	18.29	19.29	20.29	21.29	23.29
8.34	9.34	10.34	11.34	12.34	13.34	14.34	15.34	16.34	17.34	18.34	19.34	20.34	21.34	23.34
8.46	9.46	10.46	11.46	12.46	13.46	14.46	15.46	16.46	17.46	18.46	19.46	20.46	21.46	23.46
8.57	9.57	10.57	11.57	12.57	13.57	14.57	15.57	16.57	17.57	18.57	19.57	20.57	21.57	23.57
9.10	10.10	11.10	12.10	13.10	14.10	15.10	16.10	17.10	18.10	19.10	20.10	21.10	22.10	0.08

Sonn- und Feiertag

7.45	8.45	9.45	10.45	11.45	12.45	13.45	14.45	15.45	16.45	17.45	18.45	19.45	21.09	22.09
7.54	8.54	9.54	10.54	11.54	12.54	13.54	14.54	15.54	16.54	17.54	18.54	19.54	21.17	22.17
8.05	9.05	10.05	11.05	12.05	13.05	14.05	15.05	16.05	17.05	18.05	19.05	20.05	21.28	22.28
8.16	9.16	10.16	11.16	12.16	13.16	14.16	15.16	16.16	17.16	18.16	19.16	20.16	21.40	22.40
8.21	9.21	10.21	11.21	12.21	13.21	14.21	15.21	16.21	17.21	18.21	19.21	20.21	21.44	22.44
8.25	9.25	10.25	11.25	12.25	13.25	14.25	15.25	16.25	17.25	18.25	19.25	20.25	21.48	22.48
8.33	9.33	10.33	11.33	12.33	13.33	14.33	15.33	16.33	17.33	18.33	19.33	20.33	21.56	22.53
8.45	10.00		12.00		14.00		16.00							
8.40	9.40	10.40	11.40	12.40	13.40	14.42	15.40	16.42	17.42	18.40	19.40	20.40	22.01	22.54
8.42	9.42	10.42	11.42	12.42	13.42	14.44	15.42	16.44	17.44	18.42	19.42	20.42	22.03	22.56
8.45	9.45	10.45	11.45	12.45	13.45	14.47	15.45	16.47	17.47	18.45	19.45	20.45	22.07	23.01
8.51	9.51	10.51	11.51	12.51	13.51	14.53	15.51	16.53	17.53	18.51	19.51	20.51	22.13	23.13
9.06	11.06		13.06		15.06		17.06							
		10.51	12.51		14.51		16.51		18.51					
9.02	10.05	11.05	12.05	13.02	14.05	15.05	16.05	17.05	18.05	19.05		21.02		23.20
9.06	10.09	11.09	12.09	13.06	14.09	15.09	16.09	17.09	18.09	19.09		21.06		23.24
9.10	10.13	11.13	12.13	13.10	14.13	15.13	16.13	17.13	18.13	19.13		21.10		23.28
9.13	10.16	11.16	12.16	13.13	14.16	15.16	16.16	17.16	18.16	19.16		21.13		23.31
9.17	10.20	11.20	12.20	13.17	14.20	15.20	16.20	17.20	18.20	19.20		21.17		23.35
		10.40	13.10		15.10		17.10							
9.17	10.21	11.21	12.21	13.18	14.21	15.21	16.21	17.21	18.21	19.21		21.17		23.35
9.21	10.25	11.25	12.25	13.22	14.25	15.25	16.25	17.25	18.25	19.25		21.21		23.39
9.25	10.30	11.30	12.30	13.26	14.30	15.30	16.30	17.30	18.30	19.30		21.25		23.43
9.32	10.37	11.37	12.37	13.37	14.37	15.37	16.37	17.37	18.37	19.37		21.32		23.50
9.34	10.39	11.39	12.39	13.39	14.39	15.39	16.39	17.39	18.39	19.39		21.34		23.52
9.39	10.43	11.43	12.43	13.43	14.43	15.43	16.44	17.43	18.44	19.43		21.39		23.57
9.41	10.48	11.48	12.48	13.48	14.48	15.48	16.48	17.48	18.48	19.48		21.41		23.59

= Bis voraussichtlich Ende August kommt es zu einer Streckensperrung zwischen Gelnhausen und Glauburg-Stockheim. Der Schienenersatzverkehr erfolgt mit Bussen ohne Radmitnahme. Weitere Infos auf www.rmv.de



Samstag

VB-93 Hoherodskopf	ab					10.09		12.09		14.09		16.09	
VB-93 Schotten Vulkaneum	ab	x6.31		8.26		10.26		12.26		14.26		16.26	
VB-93 Nidda Bahnhof	an	x6.56		8.51		10.51		12.51		14.51		16.51	
Nidda		7.00	8.00	9.00	10.00	11.00	12.00	13.00	14.00	15.00	16.00	17.00	18.00
Bad Salzhausen		7.04	8.04	9.04	10.04	11.04	12.04	13.04	14.04	15.04	16.04	17.04	18.04
Ober-Widdersheim Häuserhof		7.08	8.08	9.08	10.08	11.08	12.08	13.08	14.08	15.08	16.08	17.08	18.08
Echzell		7.15	8.15	9.15	10.15	11.15	12.15	13.15	14.15	15.15	16.15	17.15	18.15
Gettenau-Bingenheim		7.17	8.17	9.17	10.17	11.17	12.17	13.17	14.17	15.17	16.17	17.17	18.17
Reichelsheim (Wetterau)		7.22	8.22	9.22	10.22	11.22	12.22	13.22	14.22	15.22	16.22	17.22	18.22
Weckesheim		7.25	8.25	9.25	10.25	11.25	12.25	13.25	14.25	15.25	16.25	17.25	18.25
Beienheim		7.29	8.29	9.29	10.29	11.29	12.29	13.29	14.29	15.29	16.29	17.29	18.29
Dorheim (Wetterau)		7.33	8.33	9.33	10.33	11.33	12.33	13.33	14.33	15.33	16.33	17.33	18.33
Friedberg (Hess)		7.37	8.37	9.37	10.37	11.37	12.37	13.37	14.37	15.37	16.37	17.37	18.37
G 30 Friedberg (Hess)	ab	7.43	8.58	9.43	10.58	11.43	12.58	13.43	14.58	15.43	16.58	17.43	18.58
G 30 Frankfurt (Main) Hbf	an	8.09	9.28	10.09	11.29	12.09	13.28	14.09	15.28	16.15	17.30	18.15	19.28
S6 Friedberg (Hess)	ab	7.47	8.47	9.47	10.47	11.47	12.47	13.47	14.47	15.47	16.47	17.47	18.47
S6 Frankfurt (Main) Hbf tief	an	8.26	9.26	10.26	11.26	12.26	13.26	14.26	15.26	16.26	17.26	18.26	19.26

Samstag

S6 Frankfurt (Main) Hbf tief	ab	7.34	8.34	9.34	10.34	11.34	12.34	13.34	14.34	15.34	16.34	17.34	18.34
S6 Friedberg (Hess)	an	8.11	9.11	10.11	11.11	12.11	13.11	14.11	15.11	16.11	17.11	18.11	19.11
G 30 Frankfurt (Main) Hbf	ab	7.45	8.29	9.51	10.29	11.51	12.29	13.51	14.29	15.51	16.29	17.51	18.29
G 30 Friedberg (Hess)	an	8.14	8.58	10.14	10.58	12.14	12.58	14.14	14.58	16.14	16.58	18.14	18.58
Friedberg (Hess)	ab	8.19	9.19	10.19	11.19	12.19	13.19	14.19	15.19	16.19	17.19	18.19	19.19
Dorheim (Wetterau)		8.24	9.24	10.24	11.24	12.24	13.24	14.24	15.24	16.24	17.24	18.24	19.24
Beienheim		8.30	9.30	10.30	11.30	12.30	13.30	14.30	15.30	16.30	17.30	18.30	19.30
Weckesheim		8.32	9.32	10.32	11.32	12.32	13.32	14.32	15.32	16.32	17.32	18.32	19.32
Reichelsheim (Wetterau)		8.36	9.36	10.36	11.36	12.36	13.36	14.36	15.36	16.36	17.36	18.36	19.36
Gettenau-Bingenheim		8.40	9.40	10.40	11.40	12.40	13.40	14.40	15.40	16.40	17.40	18.40	19.40
Echzell		8.43	9.43	10.43	11.43	12.43	13.43	14.43	15.43	16.43	17.43	18.43	19.43
Ober-Widdersheim Häuserhof		8.49	9.49	10.49	11.49	12.49	13.49	14.49	15.49	16.49	17.49	18.49	19.49
Bad Salzhausen		8.54	9.54	10.54	11.54	12.54	13.54	14.54	15.54	16.54	17.54	18.54	19.54
Nidda	an	8.58	9.58	10.58	11.58	12.58	13.58	14.58	15.58	16.58	17.58	18.58	19.58
VB-93 Nidda Bahnhof	ab	9.06		11.06		13.06		15.06		17.06		19.06	
VB-93 Schotten Vulkaneum	an	9.35		11.35		13.35		15.35		17.35		19.35	
VB-93 Hoherodskopf	an	9.58		11.58		13.58		15.58		17.58			

x = Bus der Linie 362 von/bis Schotten; Fahrradbeförderung nur nach RMV-Beförderungsbedingungen

Fahrplanauszug für die Vulkan-Express-Saison



RMV-Servicetelefon: 069 / 24 24 80 24

Sonn- und Feiertag																
18.09				10.09	12.09	14.09	16.09	18.09								
18.26	x2031	x6.31	8.26	10.26	12.26	14.26	16.26	18.26	x2031							
18.51	x2056	x6.56	8.51	10.51	12.51	14.51	16.51	18.51	x2056							
19.00	20.00	21.00	7.00	9.00	10.00	11.00	12.00	13.00	14.00	15.00	16.00	17.00	18.00	19.00	20.00	21.00
19.04	20.04	21.04	7.04	9.04	10.04	11.04	12.04	13.04	14.04	15.04	16.04	17.04	18.04	19.04	20.04	21.04
19.08	20.08	21.08	7.08	9.08	10.08	11.08	12.08	13.08	14.08	15.08	16.08	17.08	18.08	19.08	20.08	21.08
19.15	20.15	21.15	7.15	9.15	10.15	11.15	12.15	13.15	14.15	15.15	16.15	17.15	18.15	19.15	20.15	21.15
19.17	20.17	21.17	7.17	9.17	10.17	11.17	12.17	13.17	14.17	15.17	16.17	17.17	18.17	19.17	20.17	21.17
19.22	20.22	21.22	7.22	9.22	10.22	11.22	12.22	13.22	14.22	15.22	16.22	17.22	18.22	19.22	20.22	21.22
19.25	20.25	21.25	7.25	9.25	10.25	11.25	12.25	13.25	14.25	15.25	16.25	17.25	18.25	19.25	20.25	21.25
19.29	20.29	21.29	7.29	9.29	10.29	11.29	12.29	13.29	14.29	15.29	16.29	17.29	18.29	19.29	20.29	21.29
19.33	20.33	21.33	7.33	9.33	10.33	11.33	12.33	13.33	14.33	15.33	16.33	17.33	18.33	19.33	20.33	21.33
19.37	20.37	21.37	7.37	9.37	10.37	11.37	12.37	13.37	14.37	15.37	16.37	17.37	18.37	19.37	20.37	21.37
19.43	21.00	21.43	8.13	9.43	10.58	11.43	12.58	13.43	14.58	15.43	16.58	17.43	18.58	19.43	21.00	21.43
20.08	21.28	22.08	8.37	10.09	11.29	12.09	13.28	14.09	15.28	16.15	17.30	18.15	19.28	20.08	21.28	22.08
19.47	20.47	21.47	7.47	9.47	10.47	11.47	12.47	13.47	14.47	15.47	16.47	17.47	18.47	19.47	20.47	21.47
20.26	21.26	22.26	8.26	10.26	11.26	12.26	13.26	14.26	15.26	16.26	17.26	18.26	19.26	20.26	21.26	22.26

Sonn- und Feiertag																
19.34	20.34	21.34	7.34	9.34	10.34	11.34	12.34	13.34	14.34	15.34	16.34	17.34	18.34	19.34	20.34	21.34
20.11	21.11	22.11	8.11	10.11	11.11	12.11	13.11	14.11	15.11	16.11	17.11	18.11	19.11	20.11	21.11	22.11
19.51	20.29	21.51	7.45	9.51	10.29	11.51	12.29	13.51	14.29	15.51	16.29	17.51	18.29	19.51	20.29	21.51
20.14	20.58	22.14	8.14	10.14	10.58	12.14	12.58	14.14	14.58	16.14	16.58	18.14	18.58	20.14	20.58	22.14
20.19	21.19	22.19	8.19	10.19	11.19	12.19	13.19	14.19	15.19	16.19	17.19	18.19	19.19	20.19	21.19	22.19
20.24	21.24	22.24	8.24	10.24	11.24	12.24	13.24	14.24	15.24	16.24	17.24	18.24	19.24	20.24	21.24	22.24
20.30	21.30	22.30	8.30	10.30	11.30	12.30	13.30	14.30	15.30	16.30	17.30	18.30	19.30	20.30	21.30	22.30
20.32	21.32	22.32	8.32	10.32	11.32	12.32	13.32	14.32	15.32	16.32	17.32	18.32	19.32	20.32	21.32	22.32
20.36	21.36	22.36	8.36	10.36	11.36	12.36	13.36	14.36	15.36	16.36	17.36	18.36	19.36	20.36	21.36	22.36
20.40	21.40	22.40	8.40	10.40	11.40	12.40	13.40	14.40	15.40	16.40	17.40	18.40	19.40	20.40	21.40	22.40
20.43	21.43	22.43	8.43	10.43	11.43	12.43	13.43	14.43	15.43	16.43	17.43	18.43	19.43	20.43	21.43	22.43
20.49	21.49	22.49	8.49	10.49	11.49	12.49	13.49	14.49	15.49	16.49	17.49	18.49	19.49	20.49	21.49	22.49
20.54	21.54	22.54	8.54	10.54	11.54	12.54	13.54	14.54	15.54	16.54	17.54	18.54	19.54	20.54	21.54	22.54
20.58	21.58	22.58	8.58	10.58	11.58	12.58	13.58	14.58	15.58	16.58	17.58	18.58	19.58	20.58	21.58	22.58
x2102	x2302		9.06	11.06		13.06		15.06		17.06		19.06		x2102		x2302
x2129	x2329		9.35	11.35		13.35		15.35		17.35		19.35		x2129		x2329
			9.58	11.58		13.58		15.58		17.58						

Während der Vulkan-Express-Saison kann es zu Baumaßnahmen mit Schienenersatzverkehr (keine Radmitnahme) kommen. Bitte informieren Sie sich vor Fahrtantritt auf www.rmv.de



Samstag

	Liniennummer	RE50	RE50	RE50	RE50	RE50	RE50	RE50	RE50	RE50	RE50	RE50	
Fulda	ab	8.07	9.07	10.07	11.07	12.07	13.07	14.07	15.07	16.07	17.07	18.07	19.07
Neuhof		8.18	9.18	10.18	11.18	12.18	13.18	14.18	15.18	16.18	17.18	18.18	19.18
Flieden		8.23	9.23	10.23	11.23	12.23	13.23	14.23	15.23	16.23	17.23	18.23	19.23
Schlüchtern		8.30	9.30	10.30	11.30	12.30	13.30	14.30	15.30	16.30	17.30	18.31	19.30
Steinau a.d.Str.		8.36	9.36	10.36	11.36	12.36	13.36	14.36	15.36	16.36	17.36	18.36	19.36
Bad Soden-Salmünster		8.41	9.41	10.41	11.41	12.41	13.41	14.41	15.41	16.41	17.41	18.41	19.41
Wächtersbach	an	8.46	9.46	10.46	11.46	12.46	13.46	14.46	15.46	16.46	17.46	18.46	19.46
VB-95 Wächtersbach Busbf	ab	9.20	10.20		12.00			15.00		17.00			
VB-95 Hartmannshain Lauterb. Str.	an	9.57	10.57		12.37			15.37		17.37			
VB-95 Hoherodskopf	an	10.30	11.30		13.10			16.10		18.10			
VB-95 Hoherodskopf	ab				10.37	11.37		13.32		16.32		18.32	
VB-95 Hartmannshain Lauterb. Str.	ab				10.59	11.59		13.54		16.54		18.54	
VB-95 Wächtersbach Busbf	an				11.30	12.30		14.25		17.25		19.25	
Wächtersbach	ab	8.46	9.46	10.46	11.46	12.46	13.46	14.46	15.46	16.46	17.46	18.46	19.46
Geinhausen		8.53	9.53	10.53	11.53	12.53	13.53	14.53	15.53	16.53	17.53	18.53	19.53
Langenselbold		9.00	10.00	11.00	12.00	13.00	14.00	15.00	16.00	17.00	18.00	19.00	20.00
Hanau Hbf		9.09	10.09	11.09	12.09	13.09	14.09	15.09	16.09	17.09	18.09	19.09	20.09
Offenbach Hbf		9.17	10.17	11.17	12.17	13.17	14.17	15.17	16.17	17.17	18.17	19.17	20.17
Frankfurt (Main) Süd		9.23	10.23	11.23	12.23	13.23	14.23	15.23	16.23	17.23	18.23	19.23	20.22
Frankfurt (Main) Hbf	an	9.28	10.28	11.28	12.28	13.28	14.28	15.28	16.28	17.28	18.28	19.28	20.28

Samstag

	Liniennummer	RE50	RE50	RB51	RE50	RE50	RB51	RE50	RE50	RE50	RE50	RE50	
Frankfurt (Main) Hbf	ab	8.26	9.26	10.42	11.26	12.26	13.42	14.26	15.42	16.26	17.26	18.26	19.26
Frankfurt (Main) Süd		8.33	9.33	10.48	11.33	12.33	13.48	14.33	15.48	16.33	17.33	18.33	19.33
Offenbach Hbf		8.38	9.38	10.53	11.38	12.38	13.53	14.38	15.53	16.38	17.38	18.38	19.38
Hanau Hbf		8.48	9.48	11.03	11.48	12.48	14.03	14.48	16.03	16.48	17.48	18.48	19.48
Langenselbold		8.56	9.56	11.15	11.56	12.56	14.15	14.56	16.15	16.56	17.56	18.56	19.56
Geinhausen	an	9.03	10.03	11.30	12.03	13.03	14.30	15.03	16.30	17.02	18.03	19.03	20.03
Geinhausen	ab	9.03	10.03	11.30	12.03	13.03	14.30	15.03	16.31	17.03	18.03	19.03	20.03
Wächtersbach	an	9.10	10.10	11.42	12.10	13.10	14.42	15.10	16.42	17.10	18.10	19.10	20.10
VB-95 Wächtersbach Busbf	ab	9.20	10.20	12.00			15.00		17.00				
VB-95 Hartmannshain Lauterb. Str.	an	9.57	10.57	12.37			15.37		17.37				
VB-95 Hoherodskopf	an	10.30	11.30	13.10			16.10		18.10				
VB-95 Hoherodskopf	ab				10.37	11.37		13.32		16.32		18.32	
VB-95 Hartmannshain Lauterb. Str.	ab				10.59	11.59		13.54		16.54		18.54	
VB-95 Wächtersbach Busbf	an				11.30	12.30		14.25		17.25		19.25	
Wächtersbach	ab	9.10	10.10		12.10	13.10		15.10		17.10	18.10	19.10	20.10
Bad Soden-Salmünster		9.16	10.16		12.16	13.16		15.16		17.16	18.16	19.16	20.16
Steinau a.d.Str.		9.22	10.22		12.22	13.22		15.22		17.22	18.22	19.22	20.22
Schlüchtern		9.28	10.28		12.28	13.28		15.28		17.28	18.28	19.28	20.28
Flieden		9.35	10.35		12.35	13.35		15.35		17.35	18.35	19.35	20.35
Neuhof		9.39	10.39		12.39	13.39		15.39		17.39	18.39	19.39	20.39
Fulda	an	9.49	10.49		12.49	13.49		15.49		17.49	18.49	19.49	20.49

Alle in dieser Broschüre dargestellten Bahnfahrpläne sind Fahrplanauszüge, in denen vorrangig die Fahrten mit Umstiegsmöglichkeiten zum Vulkan-Express dargestellt werden. Detaillierte und immer die aktuellsten Bahnfahrpläne erhalten Sie im Internet unter www.vgo.de und www.rmv.de oder in einem der VGO-ServiceZentren.



RMV-Servicetelefon: 069 / 24 24 80 24

Sonn- und Feiertag

RE50	RE50	RE50	RE50	RE50	RE50	RE50	RE50	RE50	RE50	RE50	RE50	RE50	RE50
8.07	9.07	10.07	11.07	12.07	13.07	14.07	15.07	16.07	17.07	18.07	19.07	20.07	
8.18	9.18	10.18	11.18	12.18	13.18	14.18	15.18	16.18	17.18	18.18	19.18	20.18	
8.23	9.23	10.23	11.23	12.23	13.23	14.23	15.23	16.23	17.23	18.23	19.23	20.23	
8.30	9.30	10.30	11.30	12.30	13.30	14.30	15.30	16.30	17.30	18.31	19.30	20.30	
8.36	9.36	10.36	11.36	12.36	13.36	14.36	15.36	16.36	17.36	18.36	19.36	20.36	
8.41	9.41	10.41	11.41	12.41	13.41	14.41	15.41	16.41	17.41	18.41	19.41	20.41	
8.46	9.46	10.46	11.46	12.46	13.46	14.46	15.46	16.46	17.46	18.46	19.46	20.46	
9.20	10.20		12.00				15.00		17.00				
9.57	10.57		12.37				15.37		17.37				
10.30	11.30		13.10				16.10		18.10				
			10.37	11.37			13.32		16.32		18.32		
			10.59	11.59			13.54		16.54		18.54		
			11.30	12.30			14.25		17.25		19.25		
8.46	9.46	10.46	11.46	12.46	13.46	14.46	15.46	16.46	17.46	18.46	19.46	20.46	
8.53	9.53	10.53	11.53	12.53	13.53	14.53	15.53	16.53	17.53	18.53	19.53	20.53	
9.00	10.00	11.00	12.00	13.00	14.00	15.00	16.00	17.00	18.00	19.00	20.00	21.00	
9.09	10.09	11.09	12.09	13.09	14.09	15.09	16.09	17.09	18.09	19.09	20.09	21.09	
9.17	10.17	11.17	12.17	13.17	14.17	15.17	16.17	17.17	18.17	19.17	20.17	21.17	
9.23	10.23	11.23	12.23	13.23	14.23	15.23	16.23	17.23	18.23	19.23	20.22	21.23	
9.28	10.28	11.28	12.28	13.28	14.28	15.28	16.28	17.28	18.28	19.28	20.28	21.28	

Sonn- und Feiertag

RE50	RE50	RB51	RE50	RE50	RB51	RE50	RB51	RE50	RE50	RE50	RE50	RE50	RE50
8.26	9.26	10.42	11.26	12.26	13.42	14.26	15.42	16.26	17.26	18.26	19.26	20.26	
8.33	9.33	10.48	11.33	12.33	13.48	14.33	15.48	16.33	17.33	18.33	19.33	20.33	
8.38	9.38	10.53	11.38	12.38	13.53	14.38	15.53	16.38	17.38	18.38	19.38	20.38	
8.48	9.48	11.03	11.48	12.48	14.03	14.48	16.03	16.48	17.48	18.48	19.48	20.48	
8.56	9.56	11.15	11.56	12.56	14.15	14.56	16.15	16.56	17.56	18.56	19.56	20.56	
9.03	10.03	11.30	12.03	13.03	14.30	15.03	16.30	17.02	18.03	19.03	20.03	21.03	
9.03	10.03	11.30	12.03	13.03	14.30	15.03	16.31	17.03	18.03	19.03	20.03	21.03	
9.10	10.10	11.42	12.10	13.10	14.42	15.10	16.42	17.10	18.10	19.10	20.10	21.10	
9.20	10.20	12.00				15.00		17.00					
9.57	10.57	12.37				15.37		17.37					
10.30	11.30	13.10				16.10		18.10					
			10.37	11.37			13.32		16.32		18.32		
			10.59	11.59			13.54		16.54		18.54		
			11.30	12.30			14.25		17.25		19.25		
9.10	10.10		12.10	13.10			15.10	17.10	18.10	19.10	20.10	21.10	
9.16	10.16		12.16	13.16			15.16	17.16	18.16	19.16	20.16	21.16	
9.22	10.22		12.22	13.22			15.22	17.22	18.22	19.22	20.22	21.22	
9.28	10.28		12.28	13.28			15.28	17.28	18.28	19.28	20.28	21.28	
9.35	10.35		12.35	13.35			15.35	17.35	18.35	19.35	20.35	21.35	
9.39	10.39		12.39	13.39			15.39	17.39	18.39	19.39	20.39	21.39	
9.49	10.49		12.49	13.49			15.49	17.49	18.49	19.49	20.49	21.49	

Während der Vulkan-Express-Saison kann es zu Baumaßnahmen mit Schienenersatzverkehr (keine Radmitnahme) kommen. Bitte informieren Sie sich vor Fahrtantritt auf www.rmv.de



S6

Frankfurt · Bad Vilbel · Dortelweil · Groß-Karben · Okarben

Samstag, Sonn- und Feiertag

Friedberg (Hess)	ab	7.17	7.47	8.17	8.47	9.17	9.47	10.17	10.47	11.17	11.47	12.17	12.47
Bruchenbrücken		7.21	7.51	8.21	8.51	9.21	9.51	10.21	10.51	11.21	11.51	12.21	12.51
Nieder-Wöllstadt	an	7.23	7.53	8.23	8.53	9.23	9.53	10.23	10.53	11.23	11.53	12.23	12.53
🚆 VB-93 Nieder-Wöllstadt	ab		8.10				10.10				12.10		
🚆 VB-93 Hoherodskopf	an		9.58				11.58				13.58		
🚆 VB-93 Hoherodskopf	ab										10.09		
🚆 VB-93 Nieder-Wöllstadt	an										11.54		
Nieder-Wöllstadt	ab	7.24	7.54	8.24	8.54	9.24	9.54	10.24	10.54	11.24	11.54	12.24	12.54
Okarben		7.27	7.57	8.27	8.57	9.27	9.57	10.27	10.57	11.27	11.57	12.27	12.57
Groß-Karben		7.29	7.59	8.29	8.59	9.29	9.59	10.29	10.59	11.29	11.59	12.29	12.59
Dortelweil		7.32	8.02	8.32	9.02	9.32	10.02	10.32	11.02	11.32	12.02	12.32	13.02
Bad Vilbel		7.34	8.04	8.34	9.04	9.34	10.04	10.34	11.04	11.34	12.04	12.34	13.04
Bad Vilbel Süd		7.36	8.06	8.36	9.06	9.36	10.06	10.36	11.06	11.36	12.06	12.36	13.06
Frankfurt-Berkersheim		7.39	8.09	8.39	9.09	9.39	10.09	10.39	11.09	11.39	12.09	12.39	13.09
Frankfurt-Frankfurter Berg		7.42	8.12	8.42	9.12	9.42	10.12	10.42	11.12	11.42	12.12	12.42	13.12
Frankfurt-Eschersheim		7.44	8.14	8.44	9.14	9.44	10.14	10.44	11.14	11.44	12.14	12.44	13.14
Frankfurt (Main) West		7.50	8.20	8.50	9.20	9.50	10.20	10.50	11.20	11.50	12.20	12.50	13.20
Frankfurt (Main) Messe		7.52	8.22	8.52	9.22	9.52	10.22	10.52	11.22	11.52	12.22	12.52	13.22
Frankfurt (M) Galluswarte		7.54	8.24	8.54	9.24	9.54	10.24	10.54	11.24	11.54	12.24	12.54	13.24
Frankfurt Hbf (tief)		7.57	8.27	8.57	9.27	9.57	10.27	10.57	11.27	11.57	12.27	12.57	13.27
Frankfurt (M) Taunusanlage		7.59	8.29	8.59	9.29	9.59	10.29	10.59	11.29	11.59	12.29	12.59	13.29
Frankfurt (M) Hauptwache		8.01	8.31	9.01	9.31	10.01	10.31	11.01	11.31	12.01	12.31	13.01	13.31
Frankfurt (M) Konstablerwache		8.02	8.32	9.02	9.32	10.02	10.32	11.02	11.32	12.02	12.32	13.02	13.32
Frankfurt (M) Ostendstraße		8.04	8.34	9.04	9.34	10.04	10.34	11.04	11.34	12.04	12.34	13.04	13.34
Frankfurt (M) Lokalbahnhof		8.06	8.36	9.06	9.36	10.06	10.36	11.06	11.36	12.06	12.36	13.06	13.36
Frankfurt (Main) Süd	an	8.07	8.37	9.07	9.37	10.07	10.37	11.07	11.37	12.07	12.37	13.07	13.37

Samstag, Sonn- und Feiertag

Frankfurt (Main) Süd	ab	6.53	7.23	7.53	8.23	8.53	9.23	9.53	10.23	10.53	11.23	11.53	12.23
Frankfurt (M) Lokalbahnhof		6.55	7.25	7.55	8.25	8.55	9.25	9.55	10.25	10.55	11.25	11.55	12.25
Frankfurt (M) Ostendstraße		6.57	7.27	7.57	8.27	8.57	9.27	9.57	10.27	10.57	11.27	11.57	12.27
Frankfurt (M) Konstablerwache		6.59	7.29	7.59	8.29	8.59	9.29	9.59	10.29	10.59	11.29	11.59	12.29
Frankfurt (M) Hauptwache		7.00	7.30	8.00	8.30	9.00	9.30	10.00	10.30	11.00	11.30	12.00	12.30
Frankfurt (M) Taunusanlage		7.02	7.32	8.02	8.32	9.02	9.32	10.02	10.32	11.02	11.32	12.02	12.32
Frankfurt Hbf (tief)		7.04	7.34	8.04	8.34	9.04	9.34	10.04	10.34	11.04	11.34	12.04	12.34
Frankfurt (M) Galluswarte		7.07	7.37	8.07	8.37	9.07	9.37	10.07	10.37	11.07	11.37	12.07	12.37
Frankfurt (Main) Messe		7.08	7.38	8.08	8.38	9.08	9.38	10.08	10.38	11.08	11.38	12.08	12.38
Frankfurt (Main) West		7.10	7.40	8.10	8.40	9.10	9.40	10.10	10.40	11.10	11.40	12.10	12.40
Frankfurt-Eschersheim		7.15	7.45	8.15	8.45	9.15	9.45	10.15	10.45	11.15	11.45	12.15	12.45
Frankfurt-Frankfurter Berg		7.17	7.47	8.17	8.47	9.17	9.47	10.17	10.47	11.17	11.47	12.17	12.47
Frankfurt-Berkersheim		7.19	7.49	8.19	8.49	9.19	9.49	10.19	10.49	11.19	11.49	12.19	12.49
Bad Vilbel Süd		7.22	7.52	8.22	8.52	9.22	9.52	10.22	10.52	11.22	11.52	12.22	12.52
Bad Vilbel		7.24	7.54	8.24	8.54	9.24	9.54	10.24	10.54	11.24	11.54	12.24	12.54
Dortelweil		7.27	7.57	8.27	8.57	9.27	9.57	10.27	10.57	11.27	11.57	12.27	12.57
Groß-Karben		7.29	7.59	8.29	8.59	9.29	9.59	10.29	10.59	11.29	11.59	12.29	12.59
Okarben		7.32	8.02	8.32	9.02	9.32	10.02	10.32	11.02	11.32	12.02	12.32	13.02
Nieder-Wöllstadt	an	7.34	8.04	8.34	9.04	9.34	10.04	10.34	11.04	11.34	12.04	12.34	13.04
🚆 VB-93 Nieder-Wöllstadt	ab		8.10				10.10				12.10		
🚆 VB-93 Hoherodskopf	an		9.58				11.58				13.58		
🚆 VB-93 Hoherodskopf	ab										10.09		
🚆 VB-93 Nieder-Wöllstadt	an										11.54		
Nieder-Wöllstadt	ab	7.35	8.05	8.35	9.05	9.35	10.05	10.35	11.05	11.35	12.05	12.35	13.05
Bruchenbrücken		7.37	8.07	8.37	9.07	9.37	10.07	10.37	11.07	11.37	12.07	12.37	13.07
Friedberg (Hess)	an	7.41	8.11	8.41	9.11	9.41	10.11	10.41	11.11	11.41	12.11	12.41	13.11

Alle in dieser Broschüre dargestellten Bahnfahrpläne sind Fahrplanauszüge, in denen vorrangig die Fahrten mit Umstiegsmöglichkeiten zum Vulkan-Express dargestellt werden. Detaillierte und immer die aktuellsten Bahnfahrpläne erhalten Sie im Internet unter www.vgo.de und www.rmv.de oder in einem der VGO-ServiceZentren.

Fahrplanauszug für die Vulkan-Express-Saison

h · Nieder-Wöllstadt · Bruchenbrücken · Friedberg (Hess) ↔



RMV-Servicetelefon: 069 / 24 24 80 24

13.17	13.47	14.17	14.47	15.17	15.47	16.17	16.47	17.17	17.47	18.17	18.47	19.17	19.47	20.17	20.47	21.17
13.21	13.51	14.21	14.51	15.21	15.51	16.21	16.51	17.21	17.51	18.21	18.51	19.21	19.51	20.21	20.51	21.21
13.23	13.53	14.23	14.53	15.23	15.53	16.23	16.53	17.23	17.53	18.23	18.53	19.23	19.53	20.23	20.53	21.23
14.10					16.10											
15.58					17.58											
	12.09					14.09				16.09				18.09		
	13.54					15.54				17.54				19.54		
13.24	13.54	14.24	14.54	15.24	15.54	16.24	16.54	17.24	17.54	18.24	18.54	19.24	19.54	20.24	20.54	21.24
13.27	13.57	14.27	14.57	15.27	15.57	16.27	16.57	17.27	17.57	18.27	18.57	19.27	19.57	20.27	20.57	21.27
13.29	13.59	14.29	14.59	15.29	15.59	16.29	16.59	17.29	17.59	18.29	18.59	19.29	19.59	20.29	20.59	21.29
13.32	14.02	14.32	15.02	15.32	16.02	16.32	17.02	17.32	18.02	18.32	19.02	19.32	20.02	20.32	21.02	21.32
13.34	14.04	14.34	15.04	15.34	16.04	16.34	17.04	17.34	18.04	18.34	19.04	19.34	20.04	20.34	21.04	21.34
13.36	14.06	14.36	15.06	15.36	16.06	16.36	17.06	17.36	18.06	18.36	19.06	19.36	20.06	20.36	21.06	21.36
13.39	14.09	14.39	15.09	15.39	16.09	16.39	17.09	17.39	18.09	18.39	19.09	19.39	20.09	20.39	21.09	21.39
13.42	14.12	14.42	15.12	15.42	16.12	16.42	17.12	17.42	18.12	18.42	19.12	19.42	20.12	20.42	21.12	21.42
13.44	14.14	14.44	15.14	15.44	16.14	16.44	17.14	17.44	18.14	18.44	19.14	19.44	20.14	20.44	21.14	21.44
13.50	14.20	14.50	15.20	15.50	16.20	16.50	17.20	17.50	18.20	18.50	19.20	19.50	20.20	20.50	21.20	21.50
13.52	14.22	14.52	15.22	15.52	16.22	16.52	17.22	17.52	18.22	18.52	19.22	19.52	20.22	20.52	21.22	21.52
13.54	14.24	14.54	15.24	15.54	16.24	16.54	17.24	17.54	18.24	18.54	19.24	19.54	20.24	20.54	21.24	21.54
13.57	14.27	14.57	15.27	15.57	16.27	16.57	17.27	17.57	18.27	18.57	19.27	19.57	20.27	20.57	21.27	21.57
13.59	14.29	14.59	15.29	15.59	16.29	16.59	17.29	17.59	18.29	18.59	19.29	19.59	20.29	20.59	21.29	21.59
14.01	14.31	15.01	15.31	16.01	16.31	17.01	17.31	18.01	18.31	19.01	19.31	20.01	20.31	21.01	21.31	22.01
14.02	14.32	15.02	15.32	16.02	16.32	17.02	17.32	18.02	18.32	19.02	19.32	20.02	20.32	21.02	21.32	22.02
14.04	14.34	15.04	15.34	16.04	16.34	17.04	17.34	18.04	18.34	19.04	19.34	20.04	20.34	21.04	21.34	22.04
14.06	14.36	15.06	15.36	16.06	16.36	17.06	17.36	18.06	18.36	19.06	19.36	20.06	20.36	21.06	21.36	22.06
14.07	14.37	15.07	15.37	16.07	16.37	17.07	17.37	18.07	18.37	19.07	19.37	20.07	20.37	21.07	21.37	22.07
12.53	13.23	13.53	14.23	14.53	15.23	15.53	16.23	16.53	17.23	17.53	18.23	18.53	19.23	19.53	20.23	20.53
12.55	13.25	13.55	14.25	14.55	15.25	15.55	16.25	16.55	17.25	17.55	18.25	18.55	19.25	19.55	20.25	20.55
12.57	13.27	13.57	14.27	14.57	15.27	15.57	16.27	16.57	17.27	17.57	18.27	18.57	19.27	19.57	20.27	20.57
12.59	13.29	13.59	14.29	14.59	15.29	15.59	16.29	16.59	17.29	17.59	18.29	18.59	19.29	19.59	20.29	20.59
13.00	13.30	14.00	14.30	15.00	15.30	16.00	16.30	17.00	17.30	18.00	18.30	19.00	19.30	20.00	20.30	21.00
13.02	13.32	14.02	14.32	15.02	15.32	16.02	16.32	17.02	17.32	18.02	18.32	19.02	19.32	20.02	20.32	21.02
13.04	13.34	14.04	14.34	15.04	15.34	16.04	16.34	17.04	17.34	18.04	18.34	19.04	19.34	20.04	20.34	21.04
13.07	13.37	14.07	14.37	15.07	15.37	16.07	16.37	17.07	17.37	18.07	18.37	19.07	19.37	20.07	20.37	21.07
13.08	13.38	14.08	14.38	15.08	15.38	16.08	16.38	17.08	17.38	18.08	18.38	19.08	19.38	20.08	20.38	21.08
13.10	13.40	14.10	14.40	15.10	15.40	16.10	16.40	17.10	17.40	18.10	18.40	19.10	19.40	20.10	20.40	21.10
13.15	13.45	14.15	14.45	15.15	15.45	16.15	16.45	17.15	17.45	18.15	18.45	19.15	19.45	20.15	20.45	21.15
13.17	13.47	14.17	14.47	15.17	15.47	16.17	16.47	17.17	17.47	18.17	18.47	19.17	19.47	20.17	20.47	21.17
13.19	13.49	14.19	14.49	15.19	15.49	16.19	16.49	17.19	17.49	18.19	18.49	19.19	19.49	20.19	20.49	21.19
13.22	13.52	14.22	14.52	15.22	15.52	16.22	16.52	17.22	17.52	18.22	18.52	19.22	19.52	20.22	20.52	21.22
13.24	13.54	14.24	14.54	15.24	15.54	16.24	16.54	17.24	17.54	18.24	18.54	19.24	19.54	20.24	20.54	21.24
13.27	13.57	14.27	14.57	15.27	15.57	16.27	16.57	17.27	17.57	18.27	18.57	19.27	19.57	20.27	20.57	21.27
13.29	13.59	14.29	14.59	15.29	15.59	16.29	16.59	17.29	17.59	18.29	18.59	19.29	19.59	20.29	20.59	21.29
13.32	14.02	14.32	15.02	15.32	16.02	16.32	17.02	17.32	18.02	18.32	19.02	19.32	20.02	20.32	21.02	21.32
13.34	14.04	14.34	15.04	15.34	16.04	16.34	17.04	17.34	18.04	18.34	19.04	19.34	20.04	20.34	21.04	21.34
14.10					16.10											
15.58					17.58											
	12.09					14.09				16.09				18.09		
	13.54					15.54				17.54				19.54		
13.35	14.05	14.35	15.05	15.35	16.05	16.35	17.05	17.35	18.05	18.35	19.05	19.35	20.05	20.35	21.05	21.35
13.37	14.07	14.37	15.07	15.37	16.07	16.37	17.07	17.37	18.07	18.37	19.07	19.37	20.07	20.37	21.07	21.37
13.41	14.11	14.41	15.11	15.41	16.11	16.41	17.11	17.41	18.11	18.41	19.11	19.41	20.11	20.41	21.11	21.41

Während der Vulkan-Express-Saison kann es zu Baumaßnahmen mit Schienenersatzverkehr (keine Radmitnahme) kommen. Bitte informieren Sie sich vor Fahrtantritt auf www.rmv.de



RADFAHRSPASS MIT DEM VULKAN-EXPRESS

Vulkanradweg bei Herbstein

Ob geübte Hobbybikerin oder absoluter Gelegenheitsradler: Die Region Vogelsberg bietet für alle, die gerne in die Pedale treten, jede Menge Erlebnispotenzial. Wie wär's zum Beispiel mit einer weitestgehend entspannten Abfahrt auf dem Südbahnradweg von Hartmannshain nach Wächtersbach – oder einer etwas größeren Herausforderung auf dem Vulkanradweg! Mit dem Vogelsberger Vulkan-Express planen Sie Ihre Etappen, wie sie Ihren Wünschen entsprechen.

FEINER BELAG FÜR RELAXTES RADELN

Auf insgesamt 94 Kilometern bietet sie alles, was die Vulkan-Region ausmacht: Die Strecke zwischen Schlitz im östlichen Vogelsbergkreis und Altenstadt-Höchst im Wetteraukreis lässt Sie sowohl die Hochflächen des Naturparks als auch die Täler der Nidder erleben. Außerdem begegnen Sie während der Fahrt schmucken Fachwerkstädten, beeindruckenden Schlössern und spannenden Burgruinen. Auf der ersten Hälfte der Route geht es stetig bergauf, ab dem buchstäblichen Höhepunkt Hartmannshain heißt es dann: relaxt herab!

Mit dem Vulkan-Express zum Vulkanradweg:



Schlitz · Bad Salzschlirf · Wartenberg · Lauterbach · Herbstein · Grebenhain · Hartmannshain · Gedern · Hirzenhain · Ortenberg · Stockheim



Stockheim · Ortenberg · Hirzenhain · Gedern · Hartmannshain



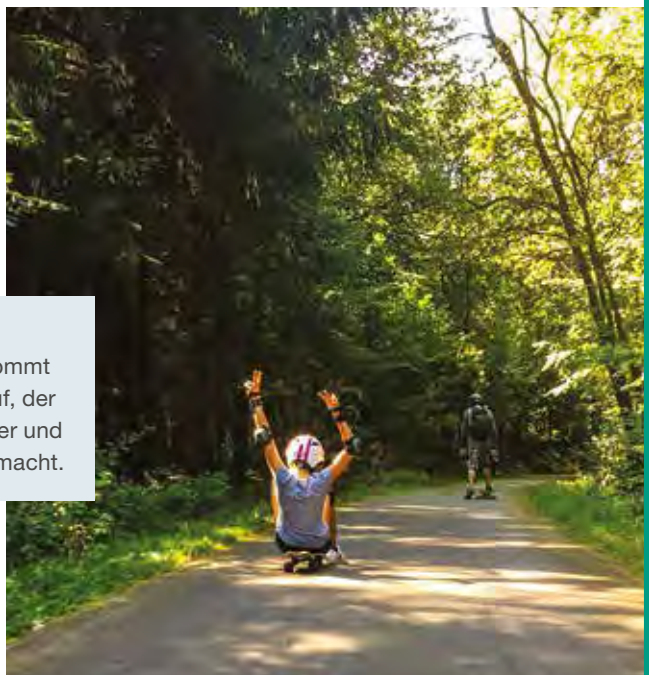
Schlitz · Bad Salzschlirf · Wartenberg · Lauterbach · Herbstein · Hochwaldhausen



Hartmannshain · Hochwaldhausen

TIPP:

Besonderes Fahrvergnügen kommt dank des feinen Wegbelags auf, der die Strecke auch für Inlineskater und Longboarder höchst attraktiv macht.





Aussichtspunkt "Gronauer Hof" an der Niddaroute

REGIONALPARK NIDDAROUTE 120 km |

www.niddaroute.de | www.regionalpark-rheinmain.de (Teil des Radfernwegs R4)

VON DER QUELLE BIS ZUR MÜNDUNG

Sie beginnt hoch oben im Vogelsberg und endet tief unten am Main: Die Niddaroute besticht auf insgesamt 120 Kilometern nicht nur durch zahlreiche Naturschutzgebiete, sondern auch durch viele Erlebnispunkte. Zu letzteren gehören in jedem Fall die Fachwerkstädte Schotten und Nidda. Doch auch Attraktionen wie die Mineralquellen in Bad Salzhausen und Bad Vilbel, Kunstinstallationen in Florstadt oder der „Dom der Wetterau“ in Ilbenstadt sind allemal einen Halt wert.

Mit dem Vulkan-Express zur Niddaroute:



Nieder-Wöllstadt · Assenheim · Nieder-Florstadt · Ober-Florstadt · Staden · Nieder-Mockstadt · Ranstadt · Nidda · Kohden · Unter-Schmitten · Ober-Schmitten · Eichelsdorf · Rainrod · Schotten



Hoherodskopf (weiter mit dem Rad zur Niddaquelle, ca. 3 km)

VOGELSBERGER SÜDBAHNRADWEG 35 km |



VIEL „BERGAB“ – MIT ÜBERRASCHUNGEN

Der Startpunkt liegt circa 570, der Endpunkt nur 180 Meter über NN: Eine Tour auf der kaum noch erkennbaren ehemaligen Bahntrasse verspricht auf den ersten Blick pures „Rollenlassen“. Doch hin und wieder müssen Sie auf der insgesamt 35 Kilometer langen Strecke zwischen Hartmannshain und Wächtersbach dann doch ordentlich strampeln. Die kurzen Steigungen lassen sich aber schnell bewältigen. Und so haben Sie genügend Zeit, ganz entspannt die abwechslungsreiche Mittelgebirgslandschaft zu genießen.

Mit dem Vulkan-Express zum Südbahnradweg:



Hartmannshain



Wächtersbach · Brachtal · Birstein · Hartmannshain

BAHNRADWEG HESSEN 245 km | | www.bahnradweg-hessen.de

VON BAHNTRASSE ZU BAHNTRASSE

Wer seine Touren auf dem Vulkanradweg und Südbahnradweg verlängern möchte, hat die Möglichkeit, in Richtung Fulda, Bad Hersfeld oder in die Rhön weiterzufahren. Als Wegweiser dienen die Tafeln des BahnRadwegs Hessen, der die schönsten Routen des Landes zu einem einzigartigen durchgängig markierten Radweg vereint – und das inklusive alternativer Routenführungen. Dank des Verlaufs auf ehemaligen Bahntrassen sind auf dem BahnRadweg Hessen auch ungeübte Radler bestens aufgehoben – und zum Genuss von Stadt und Land auf insgesamt über 245 Kilometern eingeladen.

TIPP:

Entlang des Milseburgradwegs zwischen Fulda und Gersfeld verkehrt während der Saison an Samstagen sowie Sonn- und Feiertagen der ebenfalls mit einem Radanhänger ausgestattete Rhön-Rad-Bus (Linie 90). Alle Infos auf LNG-Fulda.de






ERFAHREN SIE WEITERE ROUTEN

Das war noch lange nicht alles! Planen Sie – nach Lust und Laune – auf eigene Faust viele weitere Touren mit dem Vogelsberger Vulkan-Express. Die dazu erforderlichen Informationen bieten Ihnen die regionalen Touristiker und Kommunen im Internet.



LINK-TIPPS:

-  vogelsberg-touristik.de
-  tourismus.wetterau.de
-  giessener-land.de

DEUTSCHER LIMES-RADWEG

MITTEN HINEIN IN DIE RÖMERZEIT

Auf dem rund 800 km langen Limes-Radweg können Sie sich strampelnd auf den Spuren der Römer bewegen – immer entlang des einstigen Befestigungswalls. Allein auf dem 153 km langen hessischen Abschnitt erwarten Sie u. a. die Relikte von 18 großen und 31 kleinen Römerkastellen sowie über 200 Wachturmstellen. Der Limes-Radweg kreuzt in Staden die Niddaroute, führt durch die Horloffauen, an den Seen vorbei nach Hungen und schließlich vorbei an Lich. Dieser Bereich ist mit dem öffentlichen Personennahverkehr gut erreichbar und es besteht Anschluss an den Vulkan-Express. www.limesstrasse.de

KELTENRADWEG

EINE ZEITREISE ZU KELTENFÜRSTEN

Am Glauberg entdeckten Archäologen 1994 unversehrte Gräber keltischer Fürsten mit reichen Grabbeigaben. Auf dieser 25 km langen Rundtour kommen Sie direkt am Grabhügel des Keltenfürsten vorbei. Am nächstgelegenen Bahnhof in Glauberg hält die Niddertalbahn (RB34).

tourismus.wetterau.de

THEMEN-RADROUTE „RÖMER, RESIDENZEN, REFORMATOREN“

Die historischen Städte Laubach, Hungen, Lich und Grünberg erfahren Sie auf dieser 60 km langen Themen-Radroute. Schlösser und schmucke, von unterschiedlichsten Baustilen geprägte Altstädte begegnen Ihnen dabei genauso wie der römische Limes und Erinnerungen an Luthers Weg durch die Region. Alle Orte sind mit Bahn, Bus oder dem Vulkan-Express erreichbar. www.3malr.de

WETTERAUER APFELWEIN- UND OBSTWIESENROUTE

Auf verschiedenen Rundrouten von 20 bis 45 km Länge können Sie die herrliche und im wahrsten Sinne des Wortes fruchtbare Landschaft der Wetterau näher kennenlernen. Ihr besonderes Kennzeichen sind ausgedehnte Obstwiesen mit berühmten Lagen, urige Gastronomie und beschauliche Dörfer. Begeben Sie sich auf eine interessante Tour zu den Quellen des Äppelwois! www.awor.de





WANDERFREUDEN MIT DEM VULKAN-EXPRESS

Die Vulkanregion Vogelsberg genießt den Ruf eines wahren Wanderparadieses. Gemächliches Wandern wie auf dem Geopfad durch das Schwarzbachtal ist dort für Sie genauso möglich wie Ihre Fitness unter Beweis zu stellen, z. B. bei einer Mehrtagestour auf dem Vulkanring Vogelsberg.

Und natürlich gibt es unterwegs auch immer viel zu sehen – ob herrliche Natur oder interessante Sehenswürdigkeiten. Der Vogelsberger Vulkan-Express bedient stets zuverlässig und bequem das Ziel Ihrer Wanderwünsche.

PREMIUM-WANDERWEGE VOGELSBERG

Die folgenden Rundwege sind zertifizierte Premiumwege – ausgezeichnet mit dem Deutschen Wandersiegel. Spannende Naturerlebnisse begegnen Ihnen hier auf Schritt und Tritt.

www.vogelsberg-touristik.de/wandern/premiumwege



WEITBLICK-TOUR ULRICHSTEIN

12 km |  | Start am Lindenplatz

RUNDUM GUTE AUSSICHTEN

Herrliche Aussichtspunkte prägen diesen Rundweg rund um das hoch gelegene Ulrichstein. Auf Ihrer Wanderung durchqueren Sie das romantische „Gründchen“ und den Bachgrund des „Gilgbaches“ – ein Naturparadies mit knorrig-alten Buchen und moosüberwucherten Basaltsteinen. Weiter geht's vorbei am „Museum am Vorwerk“ und durch den Vogelsberggarten: In dieser botanischen Schauanlage können Sie sich an den Pflanzen der Region erfreuen. Ende und zugleich Höhepunkt Ihrer Tour ist der Ulrichsteiner Schlossberg (614 m) mit seiner Burgruine. Oben eröffnet sich Ihnen ein fantastischer Panoramablick bis ins Rhein-Main-Gebiet. Wiesenwege und wenig Asphalt über weitgehend ebenes Gelände machen diese Tour zu einem Gehvergnügen.



Ulrichstein Lindenplatz

VB-92 · VB-15 · VB-65 · VB-76 · VB-78

BACHTOUR LAUTERBACH

16 km |  | Start: Lauterbacher Stadtpark

FLÜSTERNDE BÄCHLEIN UND RAUSCHENDE WÄLDER

Entlang klarer, ruhig dahinplätschernder Bäche, durch malerische Wald- und Wiesenlandschaften und über sanfte Hügel schlängelt sich dieser Rundweg. Auch ein Naturschutzgebiet liegt am Wegesrand. Über die historischen Schrittsteine kommen Sie trockenen Fußes über das Flüsschen Lauter, bevor Sie den Blick aufs Schloss Eisenbach genießen können. Mit ihren geringen Steigungen auf gut befestigten Pfaden und wenigen asphaltierten Wegen ist die Route ideal für Freizeitwanderer.



Lauterbach Nordbahnhof & Busbahnhof

VB-90 · VB-91 · VB-16 · VB-21 · VB-24 · VB-26 · VB-28 · VB-38 · VB-65 · 391 · 393

RB 45 Vogelsbergbahn

 Lauterbach Nordbahnhof

→ VB-90 · VB-91

GIPFELTOUR SCHOTTEN 14 km | | Start: Wanderportal Hoherodskopf

HÖHEPUNKTE DER WANDERLUST

Beeindruckende Basaltformationen erwarten Sie bei dieser Erlebnistour über Wiesen und durch abwechslungsreiche Waldgebiete. Auf ihrem Verlauf nimmt die Tour Sie überdies mit auf vier der höchsten Gipfel im Hohen Vogelsberg: Hoherodskopf, Gackerstein, Platte und Bilstein. Für den mitunter recht steilen Aufstieg werden Sie mit herrlichen Aussichten belohnt. Für diese gipfelstürmende Tour sollten Sie also gut zu Fuß sein.



Hoherodskopf

VB-91 · VB-92 · VB-93 · VB-94 · VB-95 · VB-60

Breungeshain Waldsiedlung

VB-94 · VB-60

HÖHENRUNDWEG NATURPARK 8 km |

Start: Infozentrum Hoherodskopf

IN JEDER HINSICHT HÖCHST BEZAUBERND

Immer obenauf bewegen Sie sich auf diesem als „H-Weg“ bekannten Höhenrundweg. Diese abwechslungsreiche Rundtour ist zugleich der älteste und beliebteste Wanderweg im „Oberwald“. Kein Wunder, führt er Sie doch durch geradezu märchenhafte Wälder, vorbei an der legendenumrankten Niddaquelle und entlang des gespenstischen Hochmoors zu den Forellenteichen. Haben Sie noch Lust auf mehr, machen Sie einfach einen lohnenden Abstecher zum Taufstein und zum Geiselstein.

Hoherodskopf

VB-91 · VB-92 · VB-93 · VB-94 · VB-95 · VB-60

Breungeshain Jugendherberge

VB-92 · VB-93 · VB-94 · VB-95 · VB-60

Zum Taufstein

VB-91 · VB-95

Parkplatz Heide

VB-92





ESCHENROD STAUSEETOUR 14 km |

Start: Sportplatz in Eschenrod

EINTAUCHEN IN DIE LANDSCHAFTLICHE VIELFALT

Diese bezaubernde Tour überwältigt Sie geradezu durch ihre Fülle an unterschiedlichsten Landschaftseindrücken. Das bunte Spektrum reicht von schönen Aussichten auf die kleinräumige Vogelsberglandschaft über sattgrüne Laubwälder bis hin zu faszinierenden Panoramablicken auf den Taunus in der Ferne. Der Alteburgkopf, ein rauer Basaltschlot mit jungsteinzeitlicher Ringwallanlage, und riesige Mammutbäume sind nur einige der vielen Highlights im Verlauf der Tour. Für willkommene Abkühlung sorgt zudem der Niddastausee, der Sie zu einem Bad einlädt.

Eschenrod Ortsmitte

VB-60

Schotten Vulkaneum

VB-92 · VB-93 · VB-60 · VB-61 ·
VB-65 · 362 · 372

Rainrod Niddatalsperre

VB-93 · 362



VON NATUR AUS EIN GENUSS

Auf dieser Rundtour können Sie gleich zwei Naturschutzgebiete miteinander verbinden und Schritt für Schritt ihre Schönheit genießen. Vorbei an bunten Wiesen gelangen Sie zum Teich im Haißbachgrund, berühren aufgelassene kleine Basaltsteinbrüche und die Blockhalde. Den besonderen Charme dieser Tour macht ihre unmittelbare Naturnähe aus. Erleben Sie beim Durchwandern der Wälder und Naturschutzgebiete ihre unvergleichliche Stille und Abgeschlossenheit.

H Eichelsdorf Bürgerhaus

VB-93 · 362

FELSENTOUR HERBSTEIN



WANDERND DURCH EIN FELSENMEER

Felsen in jeder Größe und Form machen den besonderen Reiz dieser Rundtour aus. Immer wieder erblicken Sie am Wegesrand die zu Basalt erstarrte einstige Lava – Zeugnis des erloschenen Vulkans. An den „Schalksbachteichen“, Brut- und Rastplätzen seltener Vogelarten, und an Lesesteinwällen vorbei schlängelt sich der Weg durch die Landschaft. Mächtige Basaltformationen wie der 570 m hohe „Diebstein“ oder der von einem Basalt-Blockmeer umgebene „Burgfrieden“ sind natürliche Marksteine des weiteren Wegverlaufs. Eine riesige Stufe im Wald bildet Ihre nächste Station, der Basaltdurchbruch „Felsenruhe“. Den zu riesigen Felsen erstarrten Basalt hat die Erosion hier im Laufe der Zeit abgeschliffen.

Bei den zumeist naturbelassenen Wegen mit sanften An- und Abstiegen kommen hier auch ungeübte Wanderer voll auf ihre Kosten.

H Herbstein Thermalbad

VB-90 · VB-91 · VB-48 · 391

H Lanzenhain Ortsmitte

391





BERGMÄHWIESENPFAD 9 km |

Start: Parkplatz in Hartmannshain an der B275 oder Parkplatz Herchenhain

EIN GUTER WEG ZUR BIOTOP-PFLEGE

Einen besonders artenreichen Lebensraum für Flora und Fauna bilden die Bergmähwiesen. Bei einer Wanderung auf dem Bergmähwiespfad zieht Sie nicht nur ihre einzigartige Natur in den Bann. Lassen Sie sich auch von den tollen Aussichten über die sanfthügelige Vogelsberg-Landschaft begeistern und Ihren Blick bis zur Frankfurter Skyline und den Kuppen der Rhön schweifen. Ganz nah kommen Sie der ureigenen Natur des Vogelsberges in den Waldgebieten. Mächtige Basaltbrocken und imposante Naturdenkmäler begleiten hier Ihren Weg. Mit Ihrer Wanderung können Sie zudem etwas für den Erhalt der Bergmähwiesen beitragen. Für jeden Wanderer, der den Pfad abwandert, spendet die Nachhaltigkeitsinitiative „Nähe ist gut“ 14 Euro an die Bergmähwiesenbewirtschafter. Der Nachweis erfolgt per Stanzkarte – erhältlich an den Eingangsstelen.

Infos: www.bergmaehwiesen.de

 **Hartmannshain Lauterbacher Str.**

VB-90 · VB-94 · VB-95

 **Herchenhain**

VB-94 · 391

 **Hartmannshain Querweg**

391



NATURERLEBNISPFAD AM HOHERODSKOPF

Die folgenden Wandertouren verbinden spannende Naturerlebnisse mit kreativ aufbereiteter Wissensvermittlung. Ein Riesenspaß vor allem für Ihre Kinder, die gemeinsam mit Ihnen spielerisch ebenso interessante wie lehrreiche Einsichten in Natur und Umwelt gewinnen. www.naturerlebnis-vogelsberg.de

GEOPFAD DURCH DAS SCHWARZBACHTAL 7 km | |

Start am Infozentrum Hoherodskopf

EIN GUTER ZUGANG ZUR ERDGESCHICHTE

Bei einer Wanderung auf dem Geopfad können Sie ausgiebig die schöne Landschaft genießen und zugleich eine spannende Reise durch 500 Millionen Jahre Erdgeschichte unternehmen. Lernen Sie auf dieser Tour Steine am Wegesrand mit anderen Augen zu sehen und manche Landschaftsform zu deuten. Infotafeln zur Geologie geben Ihnen dazu das notwendige Wissen an die Hand. Rastplätze am Weg laden Sie ein, die Vielzahl an gewonnenen Eindrücken in Ruhe auf sich wirken zu lassen. Begleitet vom Rauschen und Flimmern des Baches gelangen Sie durch das Schwarzbachtal bis nach Hochwaldhausen. Von dort kommen Sie mit dem Vulkan-Express wieder zurück zum Hoherodskopf. Der stetig bergab führende Weg bringt auch ungeübte Wanderer mühelos auf Trab.

 **Hoherodskopf**

VB-91 · VB-92 · VB-93 · VB-94 · VB-95 · VB-60

 **Hochwaldhausen**

VB-91 · VB-95 · 391

SINNESPFAD ca. 1,5 km | | Start am Infozentrum Hoherodskopf

EIN WILLKOMMENER WEG ZU SICH SELBST

Sind Sie schon einmal auf Entdeckungsreise in den eigenen Körper gegangen? Ein Rundgang auf dem Sinnespfad ermöglicht Ihnen diese intensive Erfahrung. Blenden Sie dort einfach den hektischen Alltag aus. Seien Sie ganz bei sich selbst – konzentriert auf die leisen Regungen und Gefühle im Innern Ihres Körpers. Diese Wohltat für die Seele macht alle Ihre Sinne für das Erlebnis Natur empfänglich: das leise Flüstern der Blätter im Wind, das Gefühl von weichem Gras unter den Fußsohlen oder das flirrende Wechselspiel von Licht und Schatten. Erlangen Sie im „Spiel-Raum“ Ihr inneres und äußeres Gleichgewicht und schärfen Sie bei der „Waldmusik“ oder „Sehstation“ Ihre Wahrnehmung. Durch den „Verzauberwald“ schreiten Sie am besten barfuß und werden so eins mit sich und der Welt.

Hoherodskopf

VB-91 · VB-92 · VB-93 · VB-94 · VB-95 · VB-60

NATURSPUR ca. 1,5 km | | Start am Infozentrum Hoherodskopf

DER WALD AUS EINER ANDEREN PERSPEKTIVE

Auf der Naturspur kommen Sie dem Wald und seinen Bewohnern auf einzigartige Weise nahe. Denn hier erleben Sie die Welt aus der überraschenden Perspektive von Bäumen und Tieren. Mit der Leistungsfähigkeit verschiedener Tiere können Sie sich an der Tierstation messen – und zugleich die Welt mit ihren Augen sehen. Die Waldstation ermöglicht Ihnen, sich in einen uralten Baum zu versetzen. Das gibt Ihnen eine Idee davon, wie es ist, schon vor Jahrhunderten gelebt zu haben. Betrachten Sie aus der Perspektive eines Käfers, wie eine Wiese zu einem nahezu undurchdringlichen Urwald wird. Und in der „Fertighausausstellung“ fühlen Sie sich in einem Nistkasten für Menschen wie zu Hause.



Hoherodskopf

VB-91 · VB-92 · VB-93 · VB-94 ·
VB-95 · VB-60



MEHRTAGESTOUREN MIT DEM VULKAN-EXPRESS

Ein besonders intensives Wandervergnügen sind Mehrtagestouren. Dafür finden Sie in der Region faszinierende Routen. Sie können sie komplett absolvieren – durchaus auch mit dem einen oder anderen Ruhetag zwischen den Etappen. Oder Sie beschränken sich gleich auf einzelne Abschnitte – ganz wie Sie mögen.

Einmal rund um den Vulkan

Bei einer Wandertour auf dem Vulkanring können Sie Europas größtes erloschenes Vulkangebiet, den Vogelsberg, umrunden. Fernab von der lärmenden Hektik der Städte wandern Sie dabei durch malerische Naturlandschaften – zwischen dem waldreichen „Oberwald“ und den sich anschließenden, landwirtschaftlich genutzten Niederungen der übrigen Vogelsbergregion. Der Vulkanring verläuft zumeist am Waldrand entlang, auf halber Höhe zwischen Gipfel und Tal. Auf diese Weise eröffnet sich Ihnen eine überwältigende Fernsicht bis weit ins Land. Und immer wieder gerät auch ein zu Ihren Füßen romantisch dahinjähendes Bächlein in Ihren Blick.

So abwechslungsreich wie die Landschaft ist auch ihre Natur. Der Weg verläuft mal durch kniehohe Wildblumenwiesen, mal durch lichtdurchflutete Buchenwälder. Hier und da überqueren Sie einen sanft vor sich hinplätschernden Bach. Rechts und links des Weges türmen sich imposante Felsen auf, besteht doch der Bergkamm des Hohen Vogelsbergs aus purem Basalt. Denn vor Jahrmillionen wuchs hier, begleitet von einem ständigen Fauchen und Zischen, Europas größter Schichtvulkan. Uraltes Lavagestein und sichtbare, riesige Schlote, auf denen idyllische Dörfer thronen, legen heute noch Zeugnis ab von der vulkanischen Vergangenheit des Vogelsbergs.

Ein besonderer Vorteil des Vulkanrings:

Der Wanderweg wurde nach erlebnisorientierten Gesichtspunkten geplant. So kommt durchweg keine Langeweile auf. Gönnen Sie sich dort sechs Tage puren Wandergenuss – z. B. verteilt über drei Wochenenden oder als einwöchiges Abenteuer am Stück.



Etappe 1: Laubach – Rainrod, ca. 17 km

Etappe 2: Rainrod – Burkhardts, ca. 19 km

Etappe 3: Burkhardts – Herchenhain, ca. 16 km

Etappe 4: Herchenhain – Herbstein, ca. 16 km

Etappe 5: Herbstein – Ulrichstein, ca. 23 km

Etappe 6: Ulrichstein – Laubach, ca. 23 km

H Laubach Busbahnhof

VB-92 · GI-74 · 363 · 372

H Rainrod Frankfurter Straße & Eichelsdorf Bürgerhaus

VB-93 · 362

H Burkhardts Gederner Weg

VB-60 · 391

H Herchenhain

VB-94 · 391

H Herbstein Thermalbad

VB-90 · VB-91 · VB-48 · 391

H Ulrichstein Lindenplatz

VB-92 · VB-15 · VB-65 · VB-76 · VB-78

RESIDENZENRING 70 km |

VON RESIDENZ ZU RESIDENZ DER SOLMSER GRAFEN

Der Residenzenring verläuft am Rande des Naturparks Hoher Vogelsberg. Bei einer Tour auf diesem Rundweg verbinden Sie in vier Tagesetappen die von wahren Fachwerk-Juwelen geprägten Residenzstädtchen Laubach, Grünberg, Lich und Hungen. Jedes von ihnen wartet als Residenz natürlich mit einem eindrucksvollen Schloss auf. Die lange Geschichte und Tradition dieser romantischen Orte erschließt sich Ihnen aber am besten bei einem Spaziergang durch ihre engen, verwinkelten Gassen. Nahezu an jeder Ecke bieten sich Ihnen neue, überraschende Ansichten von den zahlreichen liebevoll restaurierten Fachwerkhäuschen.



Auf jeder Etappe begegnen Ihnen Geschichte und Kultur satt – und Sie erleben auf dem Residenzenring zudem den ureigenen Zauber der Natur: Sie durchqueren die malerischen Täler von Wieseck, Horloff und Wetter und erfreuen sich auf Panoramawegen über Wiesen und Felder an den schönen Aussichten. Schattige Mischwälder sorgen für Abwechslung und verwunschene Plätzchen an kleinen Teichen oder unter knorrigen Baumriesen verführen zum Rasten.

Etappe 1: Laubach – Grünberg, ca. 12 km

Etappe 2: Grünberg – Lich, ca. 24 km

Etappe 3: Lich – Hungen, ca. 18 km

Etappe 4: Hungen – Laubach, ca. 17 km

H Laubach Busbahnhof

VB-92 · GI-74 · 363 · 372

H Grünberg Schloss

VB-92 · GI-64 · GI-71 · GI-74

H Lich Bahnhof & Schloss

FB-52 · GI-63 · GI-64 · 372 · 375

H Hungen Bahnhof

VB-92 · GI-60 · 363

 RB45 Vogelsbergbahn

H Grünberg Bahnhof

 RB46 Lahn-Kinzig-Bahn

H Lich Bahnhof

H Hungen Bahnhof → VB-92

Verbunden ist die Route mit dem alten Geschlecht der Solms-Grafen. Ihre Herrschaft erstreckte sich einst auch bis zum Vogelsberg. An das Grafengeschlecht erinnern die Solms-Schlösser in Hungen, Lich und Laubach ebenso wie das ehemalige Zisterzienserkloster Arnsburg bei Lich. Als beeindruckende Zeitzeugen erwarten Sie dort die Kirchenruine und der Gedenkfriedhof. Zwischen Lich und Hungen kreuzt der römische Obergermanisch-Rätische Limes Ihren Wanderweg.

UNTERWEGS AUF PILGERPFADEN

 | www.vogelsberg-touristik.de/wandern/pilger Routen

LUTHERWEG 1521

Mit einem epochalen Ereignis aus dem Leben des großen Reformators ist der Lutherweg 1521 verbunden. Bei einer Wanderung auf diesem insgesamt 360 km langen Weg können Sie der Reiseroute Luthers zum Reichstag nach Worms und zurück zur Wartburg folgen. Auf 180 km verläuft der Lutherweg in der Region Vogelsberg/Wetterau. Auf sechs Etappen zwischen Grebenau und Friedberg bietet er Ihnen landschaftlich reizvolle Abschnitte und führt Sie zu kultur- und kirchenschichtlich bedeutsamen Orten, Gotteshäusern und Klöstern.




Lutherweg

BONIFATIUS-ROUTE

Dieser Pilgerweg führt von Mainz nach Fulda auf der Strecke, die der Trauerzug mit dem Leichnam des 754 verstorbenen Missionars und Kirchenreformers Bonifatius zurücklegte. Mehrere Etappen des Weges verlaufen dabei auch in der Region Vogelsberg/Wetterau im Bereich Altenstadt, Glauburg, Hirzenhain und Grebenhain.

VOGELSBERGER JAKOBSWEG

Der wohl bekannteste Pilgerweg Europas nach Santiago de Compostela in Spanien führt als Vogelsberger Jakobsweg ebenfalls durch die Region. In drei bis fünf Etappen können Sie seinem Verlauf vom Dom zu Fulda über den Hohen Vogelsberg zur Stadtkirche in Hungen folgen.



Marienaltar Schotten

MEHR INFORMATIONEN:

- zum Lutherweg 1521 unter www.lutherweg1521.de
- zur Bonifatius-Route unter www.bonifatiusroute.de
(mit Bestellmöglichkeit des beim Verein Bonifatius-Route e. V. erhältlichen Wander- und Kulturführers „Auf Spurensuche“)



AUSFLUGSHIGHLIGHT ERLEBNISBERG HOHERODSKOPF

In Sachen höchste Erhebungen der Vogelsberg-Region landet er nur auf Platz zwei. Doch in puncto Erlebnispotenzial ist der Hoherodskopf im wahrsten Sinne des Wortes der absolute „Höhepunkt“. Und praktischerweise erreichen Sie dieses attraktive Ausflugsziel mit dem Vulkan-Express!

FREIZEITSPASS AUF HOHEM NIVEAU

📍 | www.erlebnisberg-hoherodskopf.de

Der Hoherodskopf gehört zu den beliebtesten Ausflugszielen der Region. Der Gipfel lockt mit vielfältigen Freizeitangeboten und als idealer Ausgangspunkt für Wanderungen und Radtouren durch den Naturpark Vulkanregion Vogelsberg. Und er ist für Sie ganz bequem zu erreichen: Fünf der sechs Vulkan-Express-Linien enden hier.

Erleben Sie beim Wandern auf Naturerlebnispfaden die Natur mit allen Sinnen. Möchten Sie es etwas sportlicher angehen, finden Sie hier abwechslungsreiche Strecken für Nordic-Walking und Mountain-Biking.

Hoch hinaus geht es im Kletterwald und im benachbarten Baumkronenpfad – mit verschiedenen Streckenlängen und Schwierigkeitsgraden. Im Kletterwald können Sie in den Baumwipfeln Ihren Mut und Ihre Schwindelfreiheit unter Beweis stellen.

Und auf dem Baumkronenpfad spazieren Sie in bis zu 15 m Höhe über Hängebrücken aus Holz und Stahl.

Kommen Sie mit Ihren Kids beim Adventure Minigolf ins Spiel oder sausen Sie auf der 750 m langen Sommerrodelbahn rasant zu Tal. Naturwissenschaft zum Anfassen und Staunen erwartet Sie im Erlebniswald der Sinne „Galileo“. An rund 50 Stationen erkunden Sie aktiv und mit viel Spaß das Zusammenspiel der eigenen Sinne, Phänomene der Physik und die Gesetze der Natur.

Für das leibliche Wohl gibt es vielfältige gastronomische Angebote.

H Hoherodskopf

**VB-91 · VB-92 · VB-93 · VB-94 ·
VB-95 · VB-60**

MEHR INFORMATIONEN

zur Landschaft des Vogelsbergs, seiner Entstehungsgeschichte und vielfältigen Flora und Fauna sowie Buchung geführter Rad- und Wandertouren:

Informationszentrum Hoherodskopf

Tel.: 06044 966933-0

E-Mail: hoherodskopf@tourist-schotten.de

Öffnungszeiten:

Mai–Oktober: Mo - Do / Sa / So 10–17 Uhr
Fr Ruhetag

November–März: Di - Do / Sa / So 11–16 Uhr
Mo / Fr Ruhetag

April: Mo - Do / Sa / So 11–16 Uhr
Fr Ruhetag





AUSFLUGSTIPPS ZUM SCHAUEN UND STAUNEN

Keltenwelt am Glauberg

Hier ist Freizeitgestaltung mit allen Sinnen angesagt: Der Vogelpark Schotten lädt Sie zu einem Abstecher in die Welt der Tiere ein und die vielfältigen Museen der Region begeistern mit der ein oder anderen spannenden Zeitreise. Wie wär's zum Beispiel mit einem Besuch im „Fastnachts- und Statt-Museum“ in Herbstein, im „Fridericianum“ in Laubach oder im „Museum für ländliches Kulturgut, Landwirtschaft, Forst und Jagd“ im ehemaligen Vorwerk der Burg Ulrichstein? Zahlreiche Exponate und Infotafeln erzählen Ihnen ihre Geschichten.

Weitere Informationen zu kulturellen Angeboten und Museen finden Sie auf www.vogelsberg-touristik.de oder tourismus.wetterau.de

VULKANEUM SCHOTTEN

 | www.vulkaneum.com

ERDGESCHICHTE HAUTNAH ERLEBEN

Vor Jahrmillionen war der heute erloschene Vogelsberg ein Lava speiender Vulkan. Unternehmen Sie im „Vulkaneum“ eine faszinierende Reise durch seine feurige Geschichte von der Urzeit bis in die Gegenwart – multimedial, interaktiv und an interessanten Experimentierstationen.



Schotten Vulkaneum

VB-92 · VB-93 · VB-60 · VB-61 · VB-65 · 362 · 372

KELTENWELT AM GLAUBERG, GLAUBURG

 | www.keltenwelt-glauberg.de

AUDIENZ BEIM KELTENFÜRSTEN

Direkt am Glauberg, dem Fundort keltischer Fürstengräber, lädt Sie das auch architektonisch sehenswerte Landesmuseum „Keltenwelt am Glauberg“ zu einem Besuch ein. Besichtigen können Sie dort die sensationellen Funde der Ausgrabungen von 1994 – und im angrenzenden archäologischen Park u. a. den rekonstruierten Grabhügel.

Glauberg Enzheimer Straße

FB-41

Stockheim Bahnhof

RB 34 Niddertalbahn → **VB-90 · VB-94**
RB 46 Lahn-Kinzig-Bahn → **VB-90 · VB-94**

Glauberg Bahnhof

RB 34 Niddertalbahn

VOGELPARK SCHOTTEN

 | www.vogelpark-schotten.de

AUGE IN AUGE MIT WILDTIEREN

Einer bunten Vielfalt von Vögeln und exotischen Tieren aus mehreren Kontinenten begegnen Sie im Vogelpark Schotten. Eulen und Adler, Kakadus und Emus gehören ebenso dazu wie Lamas, Erdmännchen, Totenkopffaffen oder verschiedenste Reptilien. Erspüren Sie im angeschlossenen Sinnespark auf dem Barfußweg oder im Duftgarten die Natur. Kinder können sich auf dem Bolzplatz, der Sechsfachschaukel oder der 40 m langen Doppelseilbahn austoben.

Schotten Vogelpark

VB-65

Schotten Abzw. Vogelpark

VB-92 · VB-93 · VB-60 · VB-65





AUSFLUGSTIPPS ZUM RELAXEN UND ENERGIETANKEN

VULKANTHERME & -SAUNA HERBSTEIN

 | www.herbstein.de

HEILWASSER AUS GROSSER TIEFE

Wahre Urlaubstage verspricht Ihnen Hessens höchste Heilquelle Herbstein. Das mineralhaltige Wasser der hiesigen VulkanTherme wird inmitten von postvulkanischem Gestein in 1.000 Metern Tiefe gefördert. Es ist reich an Natrium, Calcium, Sulfat und Fluorid – und lädt mit einer Temperatur von 32,6 Grad zu purem


Relaxen ein. Genießen Sie bei einem Besuch auch die entspannenden Kräfte verschiedener Saunen. Und gönnen Sie Ihrem Gaumen eine leckere Pause im hauseigenen Café-Bistro!

 **Herbstein Thermalbad**


VB-90 · VB-91 · VB-48 · 391

KURORT BAD SALZSCHLIRF

Liebevoll erhaltene Fachwerkhäuser, romantische Gassen, Jugendstilgebäude und ein wundervoller Kurpark sind Markenzeichen des kleinen Kurortes. Bad Salzschlirf ist eine Oase der Ruhe und der Gesundbrunnen Osthessens und Ausgangspunkt für Rad- und Wandertouren im Fuldaer Land, Rhön und Vogelsberg. www.bad-salzschlirf.de

 **Bad Salzschlirf
Rathaus**

VB-90 · VB-91 · FD-61

 **Bad Salzschlirf
Bahnhof**

RB45 Vogelsbergbahn

KUR- UND HEILBAD BAD SALZHAUSEN

📍 | www.bad-salzhausen.de

ENTSPANNT IN BEWEGUNG

Nur einen Katzensprung von Nidda entfernt ist Niddas Heilbad Bad Salzhausen. Fernab von Stress und Hektik wurde hier bereits im frühen 19. Jahrhundert gekurt, nachdem Justus von Liebig die Heilkraft der Solequellen entdeckt hatte. Wer eine Auszeit vom Alltag nehmen möchte, wird die Ruhe und Beschaulichkeit des Kurorts schätzen. Ganze 52 Hektar Kurpark machen das Heilbad zu einem botanischen Kleinod. Ein vielseitiges Veranstaltungsprogramm rundet das Angebot in Bad Salzhausen ab.



H Nidda Bahnhof

RB 46 Lahn-Kinzig-Bahn → VB-93

RB 48 Horlofftbahn → VB-93

H Bad Salzhausen Liebigstraße

FB-83 · FB-86

H Bad Salzhausen Bahnhof

RB 48 Horlofftbahn

TOSKANA THERME BAD ORB

📍 | Tel.: 06052 918444 | www.toskana-therme.de



ENTSPANNENDES FEST FÜR DIE SINNE

„Baden in Musik und Licht“ lautet das Motto in der futuristisch gestalteten Wohlfühlstätte in Bad Orb. Lassen Sie Ihre Seele baumeln bei angenehmen Unterwasserklängen und einem bunten Farbenspiel. Insgesamt 800 Quadratmeter Wasserfläche stehen Ihnen dafür zur Verfügung. Alle Erholungsbecken sind mit 32 bis 35 Grad warmer Bad Orber Sole gefüllt, im Schwimmbecken herrscht eine Temperatur von 28 Grad. Weiteres Erholungspotenzial bietet die Saunawelt. Schwitzen Sie hier in der heißen finnischen Sauna oder verbringen Sie Zeit in der Lesesauna – mit einem Buch und bei angenehmen 45 Grad.

H Wächtersbach Bahnhof

RE 50 · RB 51 Kinzigalbahn

→ VB-95

H Bad Orb Busbahnhof

VB-95 · MKK-81 · MKK-82 · MKK-82A · MKK-83 · MKK-83A



AUSFLUGSTIPPS FÜR BLICKE IN ALTE GEMÄUER

Burgruine Ulrichstein

Fans von Burgen und Schlössern kommen in den kleinen und großen Orten des Vogelsbergs ebenfalls auf ihre Kosten. Auch wenn die historischen Gebäude zum Teil nur von außen zu besichtigen sind, beeindruckt sie ihre Besucher voll und ganz. So zum Beispiel das Schloss Birstein mit seinem märchenhaften Flair, das Hungener Schloss mit seiner grandiosen Kulisse oder das im 18. Jahrhundert erbaute barocke Schloss Hohhaus. Welche Geschichten entdecken Sie? Weitere Informationen unter www.vogelsberg-touristik.de

SCHLOSS GEDERN | www.vulkanstadt-gedern.de

EIN SCHLOSS MIT DUFTSPENDER

Im Schloss Gedern finden Sie nicht nur das örtliche Kultur- und Tourismusbüro. In seinen Mauern lädt Sie auch das Kulturhistorische Museum zu einem Besuch von Ausstellungen zur Stadt- und Schlossgeschichte sowie zur Entwicklung „Von der Vogelsberg-Eisenbahn zum Vulkanradweg“ ein. Ans Schloss angegliedert ist eine Seifensiederei. Sie produziert handgemachte Seifen mit verlockenden Duftnoten. Überdies können Sie sich in der ehemaligen Schmiede zur Wirtschaftsgeschichte informieren.



Gedern Altes Rathaus

VB-90 · VB-94 · FB-22 · FB-23 · FB-24 ·
FB-80 · FB-85 · 391

SCHLOSS LAUBACH | www.laubach-online.de



ZU BESUCH BEIM GRAFEN

In unmittelbarer Nachbarschaft der von malerischen Fachwerkbauten geprägten Altstadt erhebt sich das imposante Schloss Laubach. In seinen Gemächern residiert heute noch der Graf zu Solms-Laubach. Besichtigen können Sie dort das Schlossmuseum und die Privatbibliothek des Grafen. Sie zählt zu den größten und ältesten privaten Büchersammlungen Deutschlands.

Laubach Busbahnhof

VB-92 · GI-74 · 363 · 372



BURGENSTADT SCHLITZ | www.schlitz.de

EIN PROSIT AUF DIE BURGEN

Mit seinen insgesamt fünf Burgen trägt Schlitz seinen Beinamen Burgstadt zu Recht. Lassen Sie dort vom 36 m hohen „Hinterturm“ den Blick über die mittelalterliche Altstadt schweifen. Oder besuchen Sie in der „Vorderburg“ das Burgmuseum, das Ihnen u. a. Einblicke in die Stadtgeschichte bietet. Unter dem Dach des romantisch am Flüsschen Schlitz gelegenen „Schlosses Hallenburg“ gibt die Hessische Landesmusikakademie den Ton an. Und lassen Sie sich auf jeden Fall in die Schlitzer Destillerie locken. Mit ihrer bis ins

Jahr 1585 zurückreichenden Tradition gehört sie zu den ältesten Brennereien der Welt. Die Herstellung ihrer erstklassigen Brände, Liköre und Spirituosen können Sie bei einer geführten Besichtigung erleben.

 **Schlitz Kreissparkasse**

VB-90 · VB-91 · 393 · 591



BURG MIT BÄUERLICHER KULTUR

Ulrichstein ist nicht nur Hessens höchstgelegene Stadt. Über die auf einem ehemaligen Vulkanschlot thronende Stadt erhebt sich noch ein Stück höher der Schlossberg mit seiner Burgruine. Dort eröffnen sich Ihnen weite Ausblicke über den Vogelsberg. Im angeschlossenen Vogelsberggarten ziehen Sie quasi aufs Land. Er beherbergt einen kleinen Acker mit Feldfrüchten und Weiden mit Tieren ebenso wie einen von edlen Rosen umrahmten Bauerngarten und ein Heilkräutergärtlein. Ihren Besuch wert ist auch das Museum für ländliches Kulturgut, Landwirtschaft, Forst und Jagd im 1464 erbauten ehemaligen Vorwerk der Burg.

H Ulrichstein Lindenplatz

VB-92 · VB-15 · VB-65 · VB-76 · VB-78



TIPP:

Bei einer Tour auf dem Vulkanradweg können Sie am Schloss Eisenbach haltmachen. Fahren Sie mit dem Rad die Niddaroute ab, kommen Sie am Schloss Ysenburg in Staden vorbei, dem „Venedig der Wetterau“.

Schloss Eisenbach

Schloss Ysenburg

ÜBERSICHTSKARTE VULKANREGION VOGELSBERG

Interaktive Übersichtskarte aller Wander- und Radwege
unter www.vogelsberg-touristik.de





Premiumwanderwege Extra Touren

- 1 Höhenrundweg
- 2 GipfelTour
- 3 FelsenTour
- 4 WeitblickTour
- 5 BachTour
- 6 NaturTour
- 7 StauseeTour
- 8 HeinzemannTour
- 9 WiesenTour
- 10 DreiSeenTour
- 11 Bergmähwiesen
- 12 Vulkanring Vogelsberg

Radwege

- 1 Vulkanradweg
- 2 Südbahnradweg
- 3 Römer-Residenzen-Reformatoren Radweg
- 4 Niddaroute
- 5 Lutherweg
- 6 Residenzenring
- 7 Jakobsweg
- 8 Bonifatiusroute
- 9 Geopfad Schwarzbachtal
- 10 Eisenpfad Gdern

Die Übersichtskarte enthält eine Auswahl der Rad- und Wanderwege in der Vulkanregion Vogelsberg. Eine gesamte Übersicht finden Sie auf www.vogelsberg-touristik.de



AUFTAKT IN DIE FREIZEITSAISON

STARTSCHUSS FÜR DEN VULKAN-EXPRESS: VULKANFEST AM 1. MAI

Mit dem Vulkanfest auf dem Hoherodskopf am 1. Mai wird alljährlich die Rad- und Wandersaison eröffnet. Besucherinnen und Besucher von Nah und Fern genießen bei diesem beliebten Fest rund um den Start des Vogelsberger Vulkan-Expresses ein buntes Programm – u. a. mit tollen Aktionen für Groß und Klein, Live-Musik und Kinderspaß, Kunsthandwerk und kulinarischen Leckerbissen aus der Region.

Alle Aussteller und das detaillierte Festprogramm finden Sie auf www.vulkanfest.de

Informationen zu weiteren Veranstaltungen in der Vulkanregion Vogelsberg finden Sie im Veranstaltungskalender unter www.vogelsberg-touristik.de bzw. tourismus.wetterau.de

„MADE IN REGION VOGELSBERG“

Höchst empfehlenswert sind die Produkte der Anbieter mit dem Prädikat „Vogelsberg ORIGINAL“. Ob Wurstwaren, Aufstriche, Naturseifen oder Schmuck: Schauen Sie sich nach Herzenslust um und finden Sie unter den fast 300 Produkten Ihre Favoriten, die Sie direkt bei den jeweiligen Produzenten beziehen können.

Welche regionalen Spezialitäten und welche Handwerkskunst Sie wo erhalten, verrät Ihnen die Broschüre „Vogelsberg Original - Regionale Entdeckungen“, in der Sie ganz bequem auch online blättern können. www.vogelsberg-original.de

Eine Auflistung von speziellen „Wetterauer Originalen“ finden Sie unter tourismus.wetterau.de/genuss/wetterauer-originale



Impressum

Herausgeber v.i.S.d.P.: VGO Verkehrsgesellschaft
Oberhessen mbH · Volker Hofmann (Geschäftsführer)
Geschäftsstelle Alsfeld · Bahnhofstraße 14 · 36304 Alsfeld ·
Tel.: 06631 9633-0 · info.alsfeld@vgo.de ·
www.vgo.de

Sitz der Gesellschaft: VGO Zentrale Friedberg ·
Hanauer Straße 22 · 61169 Friedberg · Tel.: 06031 16609-0 ·
info.friedberg@vgo.de · www.vgo.de

Redaktion: VGO: Kirsten Schmidt, Michael Bruch, Monika
Cordshagen, Sven Theiß

Gestaltung: Heimrich & Hannot GmbH

Fotonachweis

Adobe Stock: © Prostock-studio S.38 · © Roman S.45 ·
© nadezhda1906 S.48 · © Roman S.54 · © Kadmy S.55 ·
© Pascale Gueret S.57 · © EKH-pictures S.60 unten ·
© Lapping Pictures S.62 · © Fotolyse S.63 unten · © dima-
moroz S.67

www.giessener-land.de: S.40

iStock: © AllaLaurent S.58 · © blackCAT S.7

Steffen Löffler, Fulda: S.1 · S.3 · S.4 · S.5 · S.6 · S.8 · S.9
· S.22 · S.39 unten · S.41 · S.42 · S.50 · S.54 · S.57 oben ·
S.66 · S.68

Christina Marx, Hungen: S.36 · S.43 oben und unten · S.44
oben · S.46 oben und unten · S.49 · S.51 · S.52 · S.53
unten · S.61 unten

Eine große Fülle an Informationen birgt stets Potenzial
für Druckfehler. Trotz sorgfältiger Überprüfung sind diese
manchmal nicht zu vermeiden. Alle Angaben erfolgen daher
ohne Gewähr. Ein Nachdruck – auch auszugsweise – ist
nur nach vorheriger Genehmigung durch den Herausgeber
gestattet.

Redaktionsschluss: März 2024

Druck: JD-Druck, Lauterbach



GardaMatt eleven
FSC Mix

Nähe ist gut: S.45

Aktiv Radfahren F. Emberger: S.39 oben

Lutherweg1521: S.53 oben

Morgenstern+Kaes: S.59 unten

Sven Teschke: S.63 klein

Lichtl: S.47

vgo: S.7, S.63 oben

Hessen Tourismus: S.44 unten

Verein Oberhessen: S.59 oben

Jonas Kinski: S.66 groß

Gerti Kuhl: S.56

Renner Kommunikation: S.59 oben

Touristik & Service GmbH Bad Salzschlirf: S.61

Serhat Divrik/ommdesign: S.37



RMV-Servicetelefon
069 / 24 24 80 24



@RMVdialog



www.rmv.de



/RMVdialog



RMV-Mobilitätszentralen

vgo ServiceZentrum

INFORMATION UND ANMELDUNG:

Bahnhofstr. 14 (im Bahnhof) · 36304 Alsfeld
Tel.: 06631 9633-33
service.alsfeld@vgo.de

Hanauer Str. 22 · 61169 Friedberg
Tel.: 06031 7175-0
service.friedberg@vgo.de



IHR PARTNER VOR ORT:



Verkehrsgesellschaft
Oberhessen mbH
www.vgo.de